



ARTUR GRODZIŃSKI

UL. GROTTGERA 26, 33-100 TARNÓW
TEL. 0508 134 500 WWW.ART.TARNOW.PL
e-mail: ART.
TARNOW@WP.PL

ZAŁĄCZNIKI PROJEKTU BUDOWLANEGO

Strona tytułowa

TEMAT:	ZAGOSPODAROWANIE TERENU PARKU MIEJSKIEGO - ETAP I																			
ADRES, KATEGORIA OBIEKTU BUDOWLANEGO	WOJNICZ UL JAGIELLOŃSKA, 32-830 WOJNICZ , GMINA WOJNICZ KATEGORIA: VIII																			
JEDNOSTKA EWIDENCYJNA, OBRĘB, NR DZIAŁEK	WOJNICZ 121613_4.0013.1665/24 <div>121613_4.0013</div> <div>121613_4.0013</div> OBRĘB 0013 WOJNICZ, DZ. NR 1665/24, 1665/8, 1665/9																			
INWESTOR:	GMINA WOJNICZ , UL RYNEK 1, 32-830 WOJNICZ																			
SPIS ZAWARTOŚCI:	<table><tr><td>1. INFORMACJA BIOZ</td><td>str.2-8</td></tr><tr><td>2. POZWOLENIE KONSERWATORSKIE</td><td>str.9-12</td></tr><tr><td>3. DECYZJA KONSERWATORSKA</td><td>str. 13-14</td></tr><tr><td>4. DECYZJA KONSERWATORSKA</td><td>str. 15-16</td></tr><tr><td>5. POZWOLENIE KONSERWATORSKIE</td><td>str. 17-18</td></tr><tr><td>6. DECYZJA KONSERWATORSKA</td><td>str. 19-22</td></tr><tr><td>7. DECYZJA KONSERWATORSKA</td><td>str. 23-27</td></tr><tr><td>8. POZWOLENIE WODNOPRAWNE</td><td>str. 28-35</td></tr><tr><td>9. WARUNKI TECHNICZNE SIECI GAZOWEJ</td><td>str. 36-39</td></tr></table>		1. INFORMACJA BIOZ	str.2-8	2. POZWOLENIE KONSERWATORSKIE	str.9-12	3. DECYZJA KONSERWATORSKA	str. 13-14	4. DECYZJA KONSERWATORSKA	str. 15-16	5. POZWOLENIE KONSERWATORSKIE	str. 17-18	6. DECYZJA KONSERWATORSKA	str. 19-22	7. DECYZJA KONSERWATORSKA	str. 23-27	8. POZWOLENIE WODNOPRAWNE	str. 28-35	9. WARUNKI TECHNICZNE SIECI GAZOWEJ	str. 36-39
1. INFORMACJA BIOZ	str.2-8																			
2. POZWOLENIE KONSERWATORSKIE	str.9-12																			
3. DECYZJA KONSERWATORSKA	str. 13-14																			
4. DECYZJA KONSERWATORSKA	str. 15-16																			
5. POZWOLENIE KONSERWATORSKIE	str. 17-18																			
6. DECYZJA KONSERWATORSKA	str. 19-22																			
7. DECYZJA KONSERWATORSKA	str. 23-27																			
8. POZWOLENIE WODNOPRAWNE	str. 28-35																			
9. WARUNKI TECHNICZNE SIECI GAZOWEJ	str. 36-39																			

Tarnów, 12. 2021 r. - 11.2024 r.



ARTUR GRODZIŃSKI


UL. GROTTERA 26, 33- 100 TARNÓW
TEL. 0508 134 500 WWW.ART.TARNOW.PL

e-mail:
TARNOW@ WP. PL

ART.

INFORMACJA BEZPIECZEŃSTWA I OCHRONY ZDROWIA

Strona tytułowa

TEMAT:	ZAGOSPODAROWANIE TERENU PARKU MIEJSKIEGO - ETAP I	
ADRES, KATEGORIA OBIEKTU BUDOWLANEGO	WOJNICZ UL JAGIELLOŃSKA, 32-830 WOJNICZ , GMINA WOJNICZ KATEGORIA: VIII	
JEDNOSTKA EWIDENCYJNA, OBRĘB, NR DZIAŁEK	WOJNICZ 121613_4.0013.1665/24 <i>121613-4.0013</i> <i>121613-4.0013</i> OBRĘB 0013 WOJNICZ, DZ. NR 1665/24, 1665/8, 1665/9	
INWESTOR:	GMINA WOJNICZ , UL RYNEK 1, 32-830 WOJNICZ	
OPRACOWANIE:	PROJEKTANT:	mgr. inż. arch. Artur Grodziński nr upr. MPOIA/076/2016 spec. architektoniczna 

Tarnów , 12. 2021 r. - 11.2024 r.

1. Zakres robót dla całego zamierzenia budowlanego

Zakres robót obejmuje zagospodarowanie terenu parku miejskiego w miejscowości Wojnicz, gmina Wojnicz.

Kolejność wykonywanych robót:

- ~~roboty~~ stniejących elementów,
- ~~roboty~~ istniejącego oświetlenia,
- przebudowa amfiteatru wraz z ~~zróżbiarką~~ ^{zróżbiarką},
- przebudowa urządzeń wodnych, przebudowa stawów
- wycinka drzew
- wykonanie nowych instalacji elektrycznych
- wykonanie nowej instalacji związanej z fontannami
- prace budowlane związane z budową nowych obiektów tj. altana rekreacyjna, altanki na wodzie wraz z mostem, łuk ślubny, murki oporowe - ławki ^{styp}
- budowa nowych ~~drog~~ ^{chodników} chodników,
- montaż małej architektury,
- wykonanie zagospodarowania zielenią klombów i alejek

Nie wyklucza się istnienia w terenie urządzeń podziemnych nie naniesionych na mapach.

Nie przewiduje się wystąpienia obszaru oddziaływania wyznaczonego w otoczeniu obiektu (terenu placu budowy) na podstawie przepisów odrębnych, wprowadzających związane

z tym obiektem ograniczenia w zagospodarowaniu terenu

2. Elementy zagospodarowania działki lub terenu, które mogą stwarzać zagrożenie bezpieczeństwa i zdrowia ludzi.

Na działce nie znajdują się elementy, które specjalnie mogą stwarzać zagrożenie bezpieczeństwa zdrowia ludzi. Przy prowadzeniu prac należy zwrócić uwagę na przebiegi istniejących przyłączy gdyż może dojść do ich uszkodzenia np. przez koparkę. Podobnie należy zwrócić uwagę na prowadzenie prac w pobliżu sieci wodociągu, kanalizacji, energetycznej i gazowej.

3. Przewidywane zagrożenia występujące podczas realizacji robót:

3.1. Przewidywane zagrożenia, które mogą wystąpić podczas robót rozbiórkowych

- Praca maszyn i urządzeń budowlanych: wciągarki, rusztowania, koparka;
- Zagrożenie upadkiem z wysokości przy pracach związanych z rozbiórką;
- Osunięcie lub zawalenie się rozbieranych elementów obiektów;
- Zagrożenie podczas cięcia materiałów budowlanych z rozbiórki;
- Zagrożenie podczas załadunku gruzu i innych materiałów.
- Zagrożenie porażeniem prądem elektrycznym podczas używania sprzętu zasilanego energią elektryczną.

3.2. Przewidywane zagrożenia, które mogą wystąpić podczas robót budowlanych

Zagrożenia przy dokonywaniu robót ziemnych:

- upadek pracownika lub osoby postronnej do wykopu (może mieć miejsce gdy brak jest wyгородzenia wykopu balustradami; brak przykrycia wykopu),
- potrącenie pracownika lub osoby postronnej łyżką koparki przy wykonywaniu robót na placu budowy lub w miejscu dostępnym dla osób postronnych (brak wyгородzenia strefy niebezpiecznej),
- zasypanie pracownika w wykopie wąsko przestrzennym (brak zabezpieczenia ścian wykopu przed obsunięciem się; obciążenie klina naturalnego odłamu gruntu urobkiem pochodzącym z wykopu),

3.3. Zagrożenia występujące przy wykonywaniu robót budowlano- wykończeniowych:

- upadek pracownika z wysokości (brak zabezpieczenia krawędzi budynku, brak zabezpieczenia rusztowań),
- przygniecenie pracownika elementem do zamontowania, materiałem, z którego będzie się budować podczas wykonywania robót montażowych przy użyciu rusztowań (przebywanie pracownika w strefie zagrożenia, tj. w obszarze równym rzutowi przemieszczanego elementu, powiększonym z każdej strony o około 6, 0 m).

3.4. Zagrożenia występujące przy wykonywaniu robót wykończeniowych:

- upadek pracownika z wysokości (brak balustrad ochronnych przy podestach roboczych, rusztowania; brak stosowania sprzętu chroniącego przed upadkiem z wysokości przy wykonywaniu robót związanych z montażem lub demontażem rusztowania),
- uderzenie spadającym przedmiotem osoby postronnej (brak wyгородzenia strefy niebezpiecznej).

3.5. Zagrożenia występujące przy wykonywaniu robót budowlanych przy użyciu maszyn i urządzeń technicznych:

- pochwycenie kończyny górnej lub kończyny dolnej przez napęd (brak pełnej osłony napędu),
- porażenie prądem elektrycznym (brak zabezpieczenia przewodów zasilających urządzenia mechaniczne przed uszkodzeniami mechanicznymi).

4. Instruktaż pracowników przed przystąpieniem do realizacji robót szczególnie niebezpiecznych:

Należy przeprowadzić następujące szkolenia:

- szkolenie pracowników w zakresie bhp,
- zasady postępowania w przypadku wystąpienia zagrożenia,
- zasady bezpośredniego nadzoru nad pracami szczególnie niebezpiecznymi przez wyznaczone w tym celu osoby,
- zasady stosowania przez pracowników środków ochrony indywidualnej oraz odzieży i obuwia roboczego.

5. Środki techniczne i organizacyjne, zapobiegające niebezpieczeństwom wynikającym z wykonywania robót:

Zagospodarowanie terenu budowy wykonuje się przed rozpoczęciem robót budowlanych, co w najmniejszym zakresie:

ogrodzenia terenu i wyznaczenia stref niebezpiecznych,
wykonania dróg, wyjść i przejść dla pieszych,
doprowadzenia energii elektrycznej
urządzenia pomieszczeń higieniczno- sanitarnych i socjalnych,
zapewnienia oświetlenia naturalnego i sztucznego,
zapewnienia łączności telefonicznej,
urządzenia składowisk materiałów i wyrobów

Teren budowy lub robót powinien być w miarę potrzeby ogrodzony lub skutecznie zabezpieczony przed osobami postronnymi. Wysokość ogrodzenia powinna wynosić co najmniej 1.5m.

W ogrodzeniu placu budowy lub robót powinny być wykonane oddzielne bramy dla ruchu pieszego oraz pojazdów mechanicznych i maszyn budowlanych.

Dla pojazdów używanych w trakcie wykonywania robót budowlanych należy wyznaczyć miejsca postojowe na terenie budowy. Szerokość dróg komunikacyjnych na placu budowy lub robót powinna być dostosowana do używanych środków transportowych. Drogi i ciągi pieszne na placu budowy powinny być utrzymane we właściwym stanie technicznym. Nie wolno na nich składować materiałów, sprzętu lub innych przedmiotów, należy pozostawić tzw. Drogę bezpieczną. Drogi komunikacyjne dla wózków oraz pochylnie, po których dokonuje się ręcznego przenoszenia ciężarów nie powinny mieć spadków większych niż 10%.

Przejścia i strefy niebezpieczne powinny być oświetlone i oznakowane znakami ostrzegawczymi lub znakami zakazu. Przejścia o pochyleniu większym niż 15% należy zaopatrzyć w listwy umocowane poprzecznie, w odstępach nie mniejszych niż 0.40 m lub schody o szerokości nie mniejszej niż 0.75 m, zabezpieczone ca najmniej z jednej strony balustradą. Balustrada składa się z deski krawędziowej o wysokości 0.15 m i poręczy ochronnej umieszczonej na wysokości 1.10 m.

Wolną przestrzeń pomiędzy deską krawędziową, a poręczą należy wypełnić w sposób zabezpieczający pracowników przed upadkiem.

Strefa niebezpieczna, w której istnieje zagrożenie spadania z wysokości przedmiotów, powinna być ogrodzona balustradami i oznakowana w sposób uniemożliwiający dostęp osobom postronnym.

Strefa ta nie może wynosić mniej niż 1/10 wysokości, z której mogą spadać przedmioty, lecz nie mniej niż 6, 0 m.

Przejścia, przejazdy i stanowiska pracy w strefie niebezpiecznej powinny być zabezpieczone daszkami ochronnymi.

Daszki ochronne powinny znajdować się na wysokości nie mniejszej niż 2.4 m nad terenem w najniższym miejscu i być nachylone pod kątem 45° w kierunku źródła zagrożenia.

Pokrycie daszków powinno być szczelne i odporne na przebicie przez spadające przedmioty.

Używanie daszków ochronnych, jako rusztowań lub miejsc składowania narzędzi, sprzętu, materiałów jest zabronione.

Teren budowy powinien być wyposażony w sprzęt niezbędny do gaszenia pożarów, który powinien być regularnie sprawdzany, konserwowany i uzupełniany, zgodnie z wymaganiami producentów i przepisów przeciwpożarowych. Ilość i rozmieszczenie gaśnic przenośnych powinno być zgodne z wymaganiami przepisów przeciwpożarowych.

Roboty ziemne powinny być prowadzone na podstawie projektu określającego położenie instalacji i urządzeń podziemnych, mogących znaleźć się w zasięgu prowadzonych robót.

Wykonywanie robót ziemnych w bezpośrednim sąsiedztwie sieci powinno być poprzedzone określeniem przez kierownika budowy bezpiecznej odległości, w jakiej mogą być one wykonywane od istniejących sieci i sposobu wykonania tych robót.

W czasie wykonania robót ziemnych miejsca niebezpieczne należy ogrodzić i umieścić napisy ostrzegawcze.

W czasie wykonywania wykopów w miejscach dostępnych dla osób niezatrudnionych przy tych robotach, należy wokół wykopów pozostawionych na czas zmroku i w nocy ustawić balustrady zaopatrzone w światło koloru czerwonego. Poręcze balustrad powinny znajdować się na wysokości 1.10 m od krawędzi wykopu.

Jeżeli wykop osiągnie głębokość większą niż 1.0 m od poziomu terenu, należy wykonać zejście (wejście) do wykopu.

Odległość pomiędzy zejściami (wejściami) do wykopu nie powinna przekraczać 20.0 m. Należy również ustalić rodzaje prac, które powinny być wykonywane, przez co najmniej dwie osoby, w celu zapewnienia asekuracji, ze względu na możliwość wystąpienia szczególnego zagrożenia dla zdrowia lub życia ludzkiego. Dotyczy to prac wykonywanych w wykopach i wyrobiskach o głębokości większej od 2.0 m.

Składowanie urobku, materiałów i wyrobów jest zabronione:

- w odległości mniejszej niż 0.60m od krawędzi wykopu, jeżeli ściany wykopu są obudowane oraz jeżeli obciążenie urobku jest przewidziane w doborze obudowy,
- w strefie klina naturalnego odłamu gruntu, jeżeli ściany wykopu nie są obudowane.

Ruch środków transportowych obok wykopów powinien odbywać się poza granicą klina naturalnego odłamu gruntu.

W czasie wykonywania robót ziemnych nie powinno dopuszczać się do tworzenia nawisów gruntu.

Przebywanie osób pomiędzy ścianą wykopu, a koparką, nawet w czasie postoju jest zabronione.

Zakładanie obudowy lub montaż rur w uprzednio wykonanym wykopie o ścianach pionowych i na głębokości powyżej 1.0 m wymaga tymczasowego zabezpieczenia osób kłatkami osłonowymi lub obudową prefabrykowaną.

Roboty montażowe

Punkty świetlne przy stanowiskach montażowych powinny być rozmieszczone, aby zapewniały równomierne oświetlenie, bez ostrych cieni i oślnień osób.

Osoby przebywające na stanowiskach pracy, znajdujące się na wysokości co najmniej 1.0 m od poziomu podłogi lub ziemi, powinny być zabezpieczone balustradą przed upadkiem z wysokości.

Balustradami powinny być zabezpieczone:

- krawędzie stropów nie obudowanych ścianami zewnętrznymi,
- krawędzie dachów nie obudowanych ścianami zewnętrznymi,

Ponadto, należy ustalić rodzaje prac, które powinny być wykonywane przez co najmniej dwie osoby, w celu zapewnienia asekuracji, ze względu na możliwość wystąpienia szczególnego zagrożenia dla zdrowia lub życia ludzkiego.

Dotyczy to prac wykonywanych na wysokości powyżej 2.0 m w przypadkach, w których wymagane jest zastosowanie środków ochrony indywidualnej przed upadkiem z wysokości.

Przy ręcznej lub mechanicznej obróbce elementów kamiennych, pracownicy powinni używać środków ochrony indywidualnej takich jak:

- gogle lub przyłbice ochronne,
- hełmy ochronne,
- rękawice wzmocnione skórą,
- obuwie z wkładkami stalowymi chroniącymi palce stóp.

Stanowiska pracy powinny umożliwić swobodę ruchu, niezbędna do wykonania pracy.

Maszyny i inne urządzenia techniczne oraz narzędzia zmechanizowane powinny być montowane, eksploatowane i obsługiwane zgodnie z instrukcją producenta oraz spełniać wymagania określone w przepisach dotyczących systemu oceny zgodności.

Maszyny i inne urządzenia techniczne, podlegające dozorowi technicznemu, mogą być używane na terenie budowy tylko wówczas, jeżeli wystawiono dokumenty uprawniające do ich eksploatacji.

Wykonawca użytkujący maszyny i inne urządzenia techniczne, nie podlegające dozorowi technicznemu, powinien udostępnić organom kontroli dokumentację techniczno- ruchową lub instrukcję obsługi tych maszyn lub urządzeń.

Operatorzy maszyn budowlanych, kierowcy wózków i innych maszyn o napędzie silnikowym powinni posiadać wymagane kwalifikacje.

Opracował:

mgr inż. arch. Artur Grodziński



Wojewódzki Urząd
Ochrony Zabytków w Krakowie
Delegatura w Tarnowie
33-100 Tarnów, ul. Konarskiego 15
tel. (14) 621 28 27

Tarnów, 17.01.2022 r.

DT-I.5152.323.2021.PH.TS.ICh

POZWOLENIE nr 19/2022

Na podstawie art. 104 ustawy z dnia 14 czerwca 1960 roku Kodeks postępowania administracyjnego (tekst jednolity Dz. U. z 2021 r. poz. 735) a także art. 89 pkt 2, art. 91 ust. 4 pkt 4, art. 93 ust. 1, art. 36 ust. 1 pkt 2 w związku z art. 7 pkt 1, ustawy z dnia 23 lipca 2003 roku o ochronie zabytków i opiece nad zabytkami (tekst jednolity: Dz. U. z 2021 r. poz. 710, 954) oraz § 13 Rozporządzenia Ministra Kultury i Dziedzictwa Narodowego w sprawie prowadzenia prac konserwatorskich, prac restauratorskich i badań konserwatorskich przy zabytku wpisanym do rejestru zabytków albo na Listę Skarbów Dziedzictwa oraz robót budowlanych, badań architektonicznych i innych działań przy zabytku wpisanym do rejestru zabytków, a także badań archeologicznych i poszukiwań zabytków (Dz. U. z 2021 r. poz. 81)

po rozpatrzeniu: wniosku z dnia: 21.12.2021r., (data wpływu: 22.12.2021r., nasz znak: RPW/27573/2021)
złożonego przez: Gminę Wojnicz, ul. Rynek 1, 32-830 Wojnicz, reprezentowaną przez pełnomocnika: P. Justynę Trzop, ul. Grottgera 26, 33-100 Tarnów,
w sprawie: wydania pozwolenia konserwatorskiego na prowadzenie robót budowlanych w zakresie: zagospodarowania terenu parku miejskiego, na dz. nr 1665/24, 1665/8 w m. Wojnicz, gm. Wojnicz.

Małopolski Wojewódzki Konserwator Zabytków udziela pozwolenia

Gminie Wojnicz, ul. Rynek 1, 32-830 Wojnicz, reprezentowanej przez pełnomocnika: P. Justynę Trzop, ul. Grottgera 26, 33-100 Tarnów,
na prowadzenie robót budowlanych w zakresie: zagospodarowania terenu parku miejskiego, na dz. nr 1665/24, 1665/8 w m. Wojnicz, gm. Wojnicz.

w oparciu o:

1. Projekt budowlany pn.: „Zagospodarowanie terenu parku miejskiego”,

pod warunkami dodatkowymi:

1. Należy przeprowadzić badania wykopaliskowe wyprzedzające planowane prace ziemne, w miejscu kolizji inwestycji ze stanowiskiem archeologicznym, uzupełnionych badaniami archeologicznymi polegającymi na stałej obserwacji archeologicznej nawarstwień podczas prac ziemnych w czasie realizacji pozostałej części inwestycji.
2. na prace związane z zielenią (prace pielęgnacyjne/ wycinka/ nasadzenia) na terenie parku należy uzyskać odrębne pozwolenie konserwatorskie,
3. prace ziemne należy prowadzić pod nadzorem uprawnionego dendrologa,
4. należy zawiadomić wojewódzkiego konserwatora zabytków o terminie rozpoczęcia i zakończenia robót budowlanych,
5. należy niezwłocznie zawiadomić wojewódzkiego konserwatora zabytków o zagrożeniach lub nowych okolicznościach ujawnionych w trakcie prowadzenia robót budowlanych,
6. należy dokonać odbioru częściowego i końcowego wykonanych robót budowlanych z udziałem wojewódzkiego konserwatora zabytków,

Pozwolenie jest ważne do: 31.12.2027r.

Uzasadnienie

Wnioskiem złożonym dnia 21.12.2021r. (data wpływu 22.12.2021r., RPW/27573/2021, Gmina Wojnicz, ul. Rynek 1, 32-830 Wojnicz, reprezentowana przez pełnomocnika: P. Justynę Trzop, ul. Grottgera

26, 33-100 Tarnów, wystąpiła do Wojewódzkiego Urzędu Ochrony Zabytków – Delegatura w Tarnowie o wydanie pozwolenia konserwatorskiego na prowadzenie robót budowlanych w zakresie: zagospodarowania terenu parku miejskiego, na dz. nr 1665/24, 1665/8 w m. Wojnicz, gm. Wojnicz, w oparciu o projekt budowlany pn.: „Zagospodarowanie terenu parku miejskiego”.

Prawną podstawą zajmowania stanowiska w w/w sprawie, wraz z wyszczególnionymi we wstępie ustawowymi przepisami, stanowi fakt lokalizacji przedmiotowej inwestycji na terenie Zespołu dworsko – parkowego w Wojniczu, wpisanego do rejestru zabytków pod nr A-308, na mocy decyzji z dn. 20.10.1971 r. oraz na obszarze układu urbanistycznego Wojnicza wpisanego do rejestru zabytków pod nr A-128, na mocy decyzji z dnia 4 lipca 1977 r. w. Jest to obszar objęty ochroną konserwatorską wynikającą z ustawy z dnia 23 lipca 2003 r. o ochronie zabytków i opiece nad zabytkami.

Działka 1665_24 znajduje się na stanowisku archeologicznym Wojnicz nr 51 (AZP 105-65/140), będącym obiektem ewidencyjnym objętym ochroną konserwatorską wynikającą z ustawy o ochronie zabytków i opiece nad zabytkami oraz w bezpośrednim sąsiedztwie stanowiska archeologicznego Wojnicz nr 1 (AZP 105-65/1) – wpisanego do rejestru zabytków decyzją nr A – 360 z dnia 05.10.1993 r. Wojewódzki Urząd Ochrony Zabytków w Krakowie – Delegatura w Tarnowie z punktu widzenia konserwatorskiego dopuszcza realizację przedmiotowej inwestycji pod warunkiem przeprowadzenia badań wykopaliskowych wyprzedzających planowane prace ziemne, w miejscu kolizji inwestycji ze stanowiskiem archeologicznym, uzupełnionych badaniami archeologicznymi polegającymi na stałej obserwacji archeologicznej nawarstwień podczas prac ziemnych w czasie realizacji pozostałej części inwestycji.

Inwestycja wiąże się z wykonaniem prac ziemnych, które spowodują ingerencję w wewnętrzne struktury ziemi. Następstwem tych czynności może być zniszczenie ewentualnych obiektów archeologicznych i warstw kulturowych, stąd konieczność wykonania ww. badań archeologicznych.

W myśl art. 31 i art. 36 ust. 1 punkt 5 ustawy o ochronie zabytków i opiece nad zabytkami na przeprowadzenie badań archeologicznych należy uzyskać pozwolenie konserwatorskie, natomiast koszty badań i wykonania dokumentacji pokrywa inwestor.

Ze względu na występowanie zabytkowego drzewostanu w obszarze planowanej inwestycji należy powołać specjalistę dendrologa, który będzie pełnił funkcję inspektora nadzoru w czasie trwania prac budowlanych. Przed przystąpieniem do prac budowlanych – drzewa rosnące na terenie inwestycji należy odpowiednio zabezpieczyć. Zgodnie z art. 87a ust 1 ustawy z dnia 16 kwietnia 2004 o ochronie przyrody – zwanej dalej uop (Dz. U. 2021 poz. 1098 z późniejszymi zmianami) – „Prace ziemne oraz inne prace związane z wykorzystaniem sprzętu mechanicznego lub urządzeń technicznych, prowadzone w obrębie bryły korzeniowej drzew lub krzewów na terenach zieleni lub zadrzewieniach powinny być wykonywane w sposób najmniej szkodzący drzewom”. Kto wykonuje prace ziemne oraz inne prace związane z wykorzystaniem sprzętu mechanicznego lub urządzeń technicznych w obrębie bryły korzeniowej drzew lub krzewów na zieleni lub zadrzewieniach w sposób znacząco szkodzący drzewom lub krzewom – podlega karze aresztu albo grzywny (art. 130 pkt 6 uop). Orzekanie w ww. sprawach następuje na podstawie przepisów Kodeksu postępowania w sprawach wykroczenia (art. 132 uop). Jednym ze sposobów zabezpieczenia pni drzew jest zastosowanie ogrodzeń z desek – przy drzewach dojrzałych teren obejmuje powierzchnię równą rzutowi korony – przy drzewach wąskich powierzchnia ogrodzenia obejmuje obszar o średnicy równej 2-krotnej średnicy. Podczas wykonywania prac należy uważać aby nie uszkodzić korzeni szkieletowych odpowiedzialnych za statykę drzewa. Nie należy składować nic pod koronami drzew w obrębie ich korony. Wykonując prace w obrębie bryły korzeniowej stosować tylko sposób ręczny. Niedopuszczalne jest rwanie i miażdżenie systemów korzeniowych. W pobliżu drzew zabrania się postoju i poruszania się sprzętem ciężkim, a także zagęszczania gruntu.

Po przeprowadzeniu postępowania administracyjnego i przeanalizowaniu przedłożonego projektu, a także dokumentacji będącej w posiadaniu tut. delegatury stwierdzono, że planowane zamierzenie jest dopuszczalne ze stanowiska konserwatorskiego i nie będzie mieć negatywnego wpływu zarówno na zespół dworsko – parkowy, jak i na układ urbanistyczny Wojnicza.

Dlatego orzeczono jak na wstępie.

Pouczenie

- I. Postępowanie w sprawie wydanego pozwolenia może zostać wznowione, a następnie pozwolenie może zostać cofnięte lub zmienione na podstawie art 47 ustawy z dnia 23 lipca 2003 roku o ochronie zabytków i opiece nad zabytkami.
- II. Stwierdzenie, że prace prowadzone są niezgodnie z przyjętym zakresem lub wykonywane nieprawidłowo spowoduje zarządzenie – na podstawie art. 43 i 45 powołanej na wstępie ustawy z dnia 23 lipca 2003 roku o ochronie zabytków i opiece nad zabytkami:

1. wstrzymania prowadzonych prac;


2. usunięcia na koszt wykonawcy zaistniałych nieprawidłowości.

III. Od niniejszej decyzji na podstawie art. 127, art. 129 ustawy kodeks postępowania administracyjnego, służy odwołanie do Ministra Kultury - Generalnego Konserwatora Zabytków, ul. Krakowskie Przedmieście 15/17, 00-071 Warszawa, za pośrednictwem Małopolskiego Wojewódzkiego Konserwatora Zabytków (Wojewódzki Urząd Ochrony Zabytków w Krakowie – Delegatura w Tarnowie, ul. Konarskiego 15, 33-100 Tarnów) w terminie 14 dni od dnia doręczenia pozwolenia stronie.

IV. Zgodnie z art. 127a. § 1 kpa w trakcie biegu terminu do wniesienia odwołania strona może zrzec się prawa do wniesienia odwołania wobec organu administracji publicznej, który wydał decyzję.

V. Z dniem doręczenia organowi administracji publicznej oświadczenia o zrzeczeniu się prawa do wniesienia odwołania przez ostatnią ze stron postępowania, decyzja staje się ostateczna i prawomocna (art. 127a § 2 kpa).

Zwolniono z opłaty skarbowej, podstawa prawna: art. 7 pkt 3, ustawa z dnia 16 listopada 2006 r. o opłacie skarbowej (Dz. U. z 2021 r. poz 1923).



Z up. Małopolskiego Wojewódzkiego
Konserwatora Zabytków

p.o. Kierownika Delegatury w Tarnowie
mgr Andrzej Szpunar

Wobec niezaskarżenia niniejszej decyzji
(postanowienia) w czasie i trybie ustawowo
przewidzianym stała(o) się ona(o) ostateczna(e)

prawomocna(e) z dniem 31.01.2022/
podlega wykonaniu.

Tarnów, dnia 11.09.2023/

Z up. Małopolskiego Wojewódzkiego
Konserwatora Zabytków w Krakowie
Kierownik Delegatury w Tarnowie

mgr inż. arch. Paulina Obara

Załączniki:

1. Projekt budowlany pn.: „Zagospodarowanie terenu parku miejskiego” – 3 egz.
2. Inf. na temat RODO,

Otrzymują:

1. Gmina Wojnicz, ul. Rynek 1, 32-830 Wojnicz,
Pełnomocnik: P. Justyna Trzop, ul. Grottera 26, 33-100 Tarnów + zał. nr 1 – 2 egz., zał. nr 2
2. a/a + zał. nr 1 – 1 egz.

Realizując obowiązek określony w art. 13 Rozporządzenia Parlamentu Europejskiego i Rady (UE) 2016/679 z dnia 27 kwietnia 2016 r. w sprawie ochrony osób fizycznych w związku z przetwarzaniem danych osobowych i w sprawie swobodnego przepływu takich danych oraz uchylenia dyrektywy 95/46/WE (zwanym dalej RODO), uprzejmie informuję, że:

1. Administratorem Pani/Pana danych osobowych jest Małopolski Wojewódzki Konserwator Zabytków, z siedzibą przy ul. Kanoniczej 24, 31-002 Kraków.

2. Z inspektorem ochrony danych osobowych w Wojewódzkim Urzędzie Ochrony Zabytków w Krakowie można skontaktować się za pośrednictwem poczty elektronicznej na adres: jodo@wuoz.malopolska.pl lub listownie poprzez wysłanie listu na podany powyżej adres administratora danych osobowych, umieszczając dopisek „Do inspektora ochrony danych osobowych”, telefonicznie pod nr 12 370 83 41.

3. Pani/Pana dane osobowe są przetwarzane na podstawie:

- art. 6 ust. 1 pkt a, na podstawie udzielonej przez Panią/Pana zgody, w jednym lub większej liczbie celów,

- art. 6 ust. 1 pkt b, w celu wykonania umowy, której stroną jest osoba, której dane dotyczą, lub do podjęcia działań na żądanie osoby, której dane dotyczą, przed zawarciem umowy,

- art. 6 ust. 1 pkt c oraz pkt e, w celu wypełnienia obowiązku prawnego ciążącego na administratorze oraz gdy przetwarzanie jest niezbędne do wykonania zadania realizowanego w interesie publicznym lub w ramach sprawowania władzy publicznej powierzonej administratorowi, rozporządzenia Parlamentu Europejskiego i Rady (UE) 2016/679 z dnia 27 kwietnia 2016 r. w sprawie ochrony osób fizycznych w związku z przetwarzaniem danych osobowych i w sprawie swobodnego przepływu takich danych oraz uchylenia dyrektywy 95/46/WE.

4. Odbiorcami Pani/Pana danych osobowych są:

- inne strony postępowania, ich pełnomocnicy, przedstawiciele stron (jeśli w danej sprawie występują), uprawnieni na podstawie przepisów prawa do dostępu do akt sprawy zawierających dane osobowe, którym rozstrzygnięcie sprawy administrator zobowiązany jest doręczyć,

- podmiot przetwarzający dane: osoby fizyczne lub prawne, organy publiczne, jednostki lub inne podmioty, które przetwarzają dane osobowe w imieniu administratora,

- w przypadkach, gdy przepisy prawa nakładają na administratora obowiązek zamieszczania na jego stronie podmiotowej BIP informacji zawierających Pani/Pana dane osobowe, osoby, które zapoznają się z tymi informacjami,

- wszystkie osoby objęte Pani/Pana oświadczeniem lub wyraźnym działaniem potwierdzającym uprawnienie administratora do udostępniania danych tym osobom.

5. Podanie administratorowi danych osobowych umożliwiających Pani/Pana identyfikację jest warunkiem uczestniczenia w czynnościach podejmowanych przez administratora poprzedzających decyzję w sprawie zawarcia umowy oraz warunkiem zawarcia umowy.

6. Podanie administratorowi danych osobowych jest niezbędne do dokonania przez administratora czynności, na którą wyraża Pani/Pan zgodę.

7. Niepodanie administratorowi danych osobowych, umożliwiających Pani/Pana identyfikację, oznacza utratę możliwości uczestniczenia w czynnościach podejmowanych przez administratora, a w konsekwencji utratę możliwości zawarcia umowy.

8. W przypadkach określonych przepisami prawa, zobowiązującymi administratora do przekazywania posiadanych danych zawartych w aktach sprawy, w tym Pani/Pana danych osobowych, innym organom, w ramach prowadzonych postępowań, dane te będą tym organom przekazywane. Organy te nie są jednak uznawane za odbiorców tych danych, a przetwarzanie przez nie Pani/Pana danych osobowych musi być zgodne z przepisami o ochronie danych, mającymi zastosowanie do celów przetwarzania.

9. Administrator nie zamierza przekazywać Pani/Pana danych osobowych do państwa trzeciego lub organizacji międzynarodowej.

10. Okres przechowywania przez administratora Pani/Pana danych osobowych uzależniony jest od rodzaju sprawy i kategorii archiwalnej, nadanej sprawie zgodnie z przepisem prawa określającymi jednolity rzeczowy wykaz akt. Dane te mogą być jednak przechowywane dłużej niż określony przepisami prawa okres przechowywania, gdyż zgoda archiwum państwowego w sprawie usunięcia dokumentacji sprawy zawierającej dane osobowe może zostać wydana po upływie okresu przechowywania, wynikającego z kategorii archiwalnej.

11. Realizacja przez administratora żądania dostępu do danych osobowych, sprostowania danych osobowych, ograniczenia ich przetwarzania, usunięcia danych osobowych, przeniesienia danych do innego administratora oraz wniesienia sprzeciwu wobec przetwarzania danych osobowych, może nastąpić w przypadkach i na zasadach określonych w przepisach prawa.

12. Ma Pani/Pan prawo do wniesienia skargi do Prezesa Urzędu Ochrony Danych Osobowych, z siedzibą przy ul. Stawki 2, 00-193 Warszawa, jeśli uzna, że przetwarzanie danych osobowych przez administratora narusza przepisy o ochronie tych danych.

13. Podanie administratorowi danych osobowych, umożliwiających Pani/Pana identyfikację określonych w przepisach prawa, jest Pani/Pana obowiązkiem ustawowym. Jeśli administrator danych tych nie będzie posiadał, Pani/Pana sprawa nie będzie mogła zostać rozpatrzona.

14. Przetwarzane przez administratora Pani/Pana dane nie będą oparte na zautomatyzowanym przetwarzaniu danych, w tym profilowaniu, zgodnie z art. 13 ust. 2 lit. f RODO.

Wojewódzki Urząd
Zabytków w Krakowie
Delegatura w Tarnowie
33-100 Tarnów, ul. Konarskiego 15
tel. (14) 621 28 27

Tarnów, dnia 13.11.2024 r.

DT-I.5152.323.2021.PH.TS.ICh.2

DECYZJA nr 258/2024

Na podstawie art. 104 oraz art. 155 ustawy z dnia 14 czerwca 1960 roku Kodeks postępowania administracyjnego (t.j. Dz. U. z 2024 r. poz. 572), a także art. 89 pkt 2, art. 91 ust. 4 pkt 4, art. 93 ust. 1, art. 36 ust. 1 pkt 1 w związku z art. 7 pkt 1, ustawy z dnia 23 lipca 2003 roku o ochronie zabytków i opiece nad zabytkami (t.j. Dz. U. z 2024 r. poz. 1292), oraz § 13 Rozporządzenia Ministra Kultury i Dziedzictwa Narodowego z dnia 2 sierpnia 2018 r. w sprawie prowadzenia prac konserwatorskich, prac restauratorskich i badań konserwatorskich przy zabytku wpisanym do rejestru zabytków albo na Listę Skarbów Dziedzictwa oraz robót budowlanych, badań architektonicznych i innych działań przy zabytku wpisanym do rejestru zabytków, a także badań archeologicznych i poszukiwań zabytków (t.j. Dz.U. 2021, poz. 81) po rozpatrzeniu: wniosku Gminy Wojnicz, ul. Rynek 1, 32-830 Wojnicz, reprezentowanej przez pełnomocnika: P. Justynę Trzop, ul. Grottgera 26, 33-100 Tarnów, z dnia 14.10.2024 r. (data wpływu: 14.10.2024 r., RPW/26531/2024) uzupełnionego w dn. 07.11.2024 r. (data wpływu: 07.11.2024 r., RPW/29109/2024) w sprawie: zmiany pozwolenia nr 19/2022, z dnia 17.01.2022 r., znak: DT-I.5152.323.2021.PH.TS.ICh, na prowadzenie robót budowlanych w zakresie: zagospodarowania terenu parku miejskiego, na dz. nr 1665/24, 1665/8 w m. Wojnicz, gm. Wojnicz.

Małopolski Wojewódzki Konserwator Zabytków

zmienia

pozwolenie nr 19/2022, z dnia 17.01.2022 r., znak: DT-I.5152.323.2021.PH.TS.ICh, na prowadzenie robót budowlanych w zakresie: zagospodarowania terenu parku miejskiego, na dz. nr 1665/24, 1665/8 w m. Wojnicz, gm. Wojnicz,

1. w ten sposób, że na pierwszej stronie pozwolenia, w części dotyczącej załącznika do pozwolenia, zmienia się część dokumentacji projektowej (uszczegółowienie rozwiązań projektowych), w zakresie rozwiązania i trasy instalacji elektrycznych oraz odprowadzenia wód opadowych i nawodnienia stawów (modernizacji istniejących stawów wraz z wykonaniem i przebudową urządzeń wodnych), a także wprowadzeniu kamieni informacyjnych (elementów małej architektury) usytuowanych w zachodniej części parku,

▪ zgodnie z dokumentacją projektową:

1. Projekt techniczny – Instalacje elektryczne, oprac. przez P. mgr inż. Grzegorza Machalskiego;
 2. Operat wodnoprawny – rev 5, oprac. przez P. mgr inż. Barbarę Iskrę.
 3. Projekt zagospodarowania działki nr rys. Z1, KM1 (w zakresie lokalizacji kamieni informacyjnych), oprac. przez P. mgr inż. arch. Artura Grodzińskiego,
- Dokumentacja ta stanowi integralny załącznik do niniejszej decyzji.

Pozostałe elementy pozwolenia pozostają bez zmian.

Uzasadnienie

Gmina Wojnicz, ul. Rynek 1, 32-830 Wojnicz, reprezentowana przez pełnomocnika: P. Justynę Trzop, ul. Grottgera 26, 33-100 Tarnów, pismem z dnia 14.10.2024 r. (data wpływu: 14.10.2024 r., RPW/26531/2024) wystąpiła o zmianę pozwolenia nr 19/2022, z dnia 17.01.2022 r., znak: DT-I.5152.323.2021.PH.TS.ICh, na prowadzenie robót budowlanych w zakresie: zagospodarowania terenu parku miejskiego, na dz. nr 1665/24, 1665/8 w m. Wojnicz, gm. Wojnicz. Zmiany stanowią uszczegółowienie rozwiązań projektowych do zatwierdzonej wcześniej dokumentacji projektowej w zakresie rozwiązania i trasy instalacji elektrycznych oraz odprowadzenia wód opadowych i nawodnienia stawów (modernizacji istniejących stawów wraz z wykonaniem i przebudową urządzeń wodnych). Wnioskowany zakres zmian nie budzi zastrzeżeń ze stanowiska konserwatorskiego, dlatego orzeczono jak w sentencji decyzji.

Pouczenie

Od niniejszej decyzji przysługuje Stronom odwołanie, na podstawie art. 127 § 1, art. 129 § 1 i 2 Kpa, do Departamentu Ochrony Zabytków Ministerstwa Kultury i Dziedzictwa Narodowego w Warszawie za pośrednictwem Kierownika Delegatury w Tarnowie - Wojewódzkiego Urzędu Ochrony Zabytków w Krakowie, ul. Konarskiego 15, w terminie 14 dni od dnia otrzymania decyzji.

W trakcie biegu terminu do wniesienia odwołania strona może zrzec się prawa do wniesienia odwołania wobec tut. Urzędu. Z dniem doręczenia tut. Urzędowi oświadczenia o zrzeczeniu się prawa do wniesienia odwołania przez ostatnią ze stron postępowania, decyzja staje ostateczna i prawomocna. (art. 127a § 1 i 2 Kpa)



z up. Małopolskiego Wojewódzkiego
Konservatora Zabytków w Krakowie
p.o. Kierownika Delegatury w Tarnowie

Hebda
mgr inż. arch. Paulina Hebda

decyzja niezaskarżenia niniejszej decyzji
(postanowienia) w czasie i trybie ustawowo
przewidzianym stała(o) się ona(o) ostateczna(e)

prawomocna(e) z dniem 28.11.2024r.
i podlega wykonaniu.

Tarnów, dnia 16.12.2024r.

z up. Małopolskiego Wojewódzkiego
Konservatora Zabytków w Krakowie
p.o. Kierownika Delegatury w Tarnowie

Hebda
mgr inż. arch. Paulina Hebda

Załączniki:

1. Projekt techniczny – Instalacje elektryczne, oprac. przez P. mgr inż. Grzegorza Machalskiego – 4 egz.,
2. Operat wodnoprawny – rev 5, oprac. przez P. mgr inż. Barbarę Iskrę – 4 egz.,
3. Projekt zagospodarowania działki nr rys. Z1, KM1 (w zakresie lokalizacji kamieni informacyjnych),
oprac. przez P. mgr inż. arch. Artura Grodzińskiego - 4 egz.,
4. Inf. na temat RODO

Otrzymują:

1. Gmina Wojnicz, ul. Rynek 1, 32-830 Wojnicz, reprezentowana przez pełnomocnika: P. Justynę Trzop, ul. Grottgiera 26, 33-100 Tarnów + zał. nr 1 – 3 egz., zał. nr 2 – 3 egz., zał. nr 3 – 3 egz., zał. nr 4,
2. a/a + zał. Nr 1 – 1 egz., zał. Nr 2 – 1 egz., zał. Nr 3 – 1 egz.

Tarnów, dnia 30.12.2024 r.

DT-I.5152.323.2021.PH.TS.ICh.3

DECYZJA nr 322/2024

Na podstawie art. 104 oraz art. 155 ustawy z dnia 14 czerwca 1960 roku Kodeks postępowania administracyjnego (t.j. Dz. U. z 2024 r. poz. 572), a także art. 89 pkt 2, art. 91 ust. 4 pkt 4, art. 93 ust. 1, art. 36 ust. 1 pkt 1 w związku z art. 7 pkt 1, ustawy z dnia 23 lipca 2003 roku o ochronie zabytków i opiece nad zabytkami (t.j. Dz. U. z 2024 r. poz. 1292), oraz § 13 Rozporządzenia Ministra Kultury i Dziedzictwa Narodowego z dnia 2 sierpnia 2018 r. w sprawie prowadzenia prac konserwatorskich, prac restauratorskich i badań konserwatorskich przy zabytku wpisanym do rejestru zabytków albo na Listę Skarbów Dziedzictwa oraz robót budowlanych, badań architektonicznych i innych działań przy zabytku wpisanym do rejestru zabytków, a także badań archeologicznych i poszukiwań zabytków (t.j. Dz.U. 2021, poz. 81) po rozpatrzeniu: wniosku Gminy Wojnicz, ul. Rynek 1, 32-830 Wojnicz, reprezentowanej przez pełnomocnika: P. Justynę Trzop, ul. Grottgera 26, 33-100 Tarnów, z dnia 23.12.2024 r. (data wpływu: 23.12.2024 r., RPW/33749/2024) w sprawie: zmiany pozwolenia nr 19/2022, z dnia 17.01.2022 r., znak: DT-I.5152.323.2021.PH.TS.ICh, zmienionego decyzją nr 258/2024 z dn. 13.11.2024 r., znak: DT-I.5152.323.2021.PH.TS.ICh.2, na prowadzenie robót budowlanych w zakresie: zagospodarowania terenu parku miejskiego, na dz. nr 1665/24, 1665/8 w m. Wojnicz, gm. Wojnicz.

Małopolski Wojewódzki Konserwator Zabytków

zmienia

pozwolenie nr 19/2022, z dnia 17.01.2022 r., znak: DT-I.5152.323.2021.PH.TS.ICh, zmienione decyzją nr 258/2024 z dn. 13.11.2024 r., znak: DT-I.5152.323.2021.PH.TS.ICh.2, na prowadzenie robót budowlanych w zakresie: zagospodarowania terenu parku miejskiego, na dz. nr 1665/24, 1665/8 w m. Wojnicz, gm. Wojnicz,

1. w ten sposób, że na pierwszej stronie pozwolenia, w sentencji dopisuje się numery działek wchodzące w obszar inwestycji
 - istniejący zapis: „(...) zagospodarowania terenu parku miejskiego, na dz. nr 1665/24, 1665/8 w m. Wojnicz, gm. Wojnicz”
 - zmieniony zapis: „(...) zagospodarowania terenu parku miejskiego, na dz. nr 1665/9, 1665/7, 1637, 1665/14, 1665/19, 1636, 1665/7, 1635/1, 1680 w m. Wojnicz, gm. Wojnicz”
2. na pierwszej stronie pozwolenia, w części dotyczącej załącznika do pozwolenia, zmienia się część dokumentacji projektowej (budynek toalet oznaczony na PZT nr 3 - zmienia się na altanę rekreacyjną ze stołem piknikowym i ławami; budynek gospodarczy oznaczony na PZT nr 5 - zmienia się na altanę rekreacyjną; plac zabaw - zmiana na nawierzchnię poliuretanową oraz zaprojektowano dodatkową nawierzchnię z mat przerosłowych jako nawierzchnia bezpieczna; parking oznaczony na PZT nr 8 - zmniejsza się ilość miejsc parkingowych oraz nawierzchnia drogi manewrowej na geokratę na podbudowie stabilizującej; chodnik po stronie południowej równoległy do stawu nr 1 wykończony z nawierzchni żywicznej - mineralnej - zmienia się na geokratę z polietylenu; lokalizacja wylotu W1 na działce 1665/7 - zmienia się lokalizacja wylotu W1 na działkę 1665/24)
 - zgodnie z dokumentacją projektową:
 1. Operat wodnoprawny - rev 8, pn. Zagospodarowanie terenu parku miejskiego w Wojniczu, oprac. przez P. mgr inż. Barbarę Iskrę.
 2. Projekt zagospodarowania terenu p. Zagospodarowanie terenu parku miejskiego, oprac. przez P. mgr inż. arch. Artura Grodzińskiego,Dokumentacja ta stanowi integralny załącznik do niniejszej decyzji.

Pozostałe elementy pozwolenia pozostają bez zmian.

Uzasadnienie

Gmina Wojnicz, ul. Rynek 1, 32-830 Wojnicz, reprezentowana przez pełnomocnika: P. Justynę Trzop, ul. Grottgera 26, 33-100 Tarnów, pismem z dnia 23.12.2024 r. (data wpływu: 23.12.2024 r., RPW/33749/2024) złożyła pismo w sprawie: zmiany pozwolenia nr 19/2022, z dnia 17.01.2022 r., znak: DT-I.5152.323.2021.PH.TS.ICh, zmienionego decyzją nr 258/2024 z dn. 13.11.2024 r., znak: DT-I.5152.323.2021.PH.TS.ICh.2, na prowadzenie robót budowlanych w zakresie: zagospodarowania terenu parku miejskiego, na dz. nr 1665/24, 1665/8 w m. Wojnicz, gm. Wojnicz. Zmiany dotyczą dodania numerów działek wchodzących w skład inwestycji. Przedmiotowe działki

obejmowały uzgodniony wcześniej zakres prac, ale nie były ujęte w sentencji pozwolenia. Zmiany w dokumentacji projektowej nie zmieniają istoty projektu i są dopuszczalne ze stanowiska konserwatorskiego.

Mając powyższe na uwadze, orzeczono jak w sentencji.

Pouczenie

Od niniejszej decyzji przysługuje Stronom odwołanie, na podstawie art. 127 § 1, art. 129 § 1 i 2 Kpa, do Departamentu Ochrony Zabytków Ministerstwa Kultury i Dziedzictwa Narodowego w Warszawie za pośrednictwem Kierownika Delegatury w Tarnowie - Wojewódzkiego Urzędu Ochrony Zabytków w Krakowie, ul. Konarskiego 15, w terminie 14 dni od dnia otrzymania decyzji.

W trakcie biegu terminu do wniesienia odwołania strona może zrzec się prawa do wniesienia odwołania wobec tut. Urzędu. Z dniem doręczenia tut. Urzędowi oświadczenia o zrzeczeniu się prawa do wniesienia odwołania przez ostatnią ze stron postępowania, decyzja staje ostateczna i prawomocna. (art. 127a § 1 i 2 Kpa)



z up. Małopolskiego Wojewódzkiego
Konserwatora Zabytków w Krakowie
p.o. Kierownika Delegatury w Tarnowie

mgr inż. arch. Paulina Hebda

Wobec niezaskarżenia niniejszej decyzji
(postanowienia) w czasie i trybie ustalonego
przewidywanym stała(o) się ona(o) ostateczna(o)

prawomocna(o) z dniem 30.12.2024
i podlega wykonaniu.

Tarnów, dnia 30.12.2024

z up. Małopolskiego Wojewódzkiego
Konserwatora Zabytków w Krakowie
p.o. Kierownika Delegatury w Tarnowie

mgr inż. arch. Paulina Hebda

Załączniki:

1. Operat wodnoprawny – rev 8, pn. Zagospodarowanie terenu parku miejskiego w Wojniczu, oprac. przez P. mgr inż. Barbarę Iskrę – 2 egz.,
2. Projekt zagospodarowania terenu p. Zagospodarowanie terenu parku miejskiego, oprac. przez P. mgr inż. arch. Artura Grodzińskiego – 4 egz.,
3. Inf. na temat RODO

Otrzymują:

1. Gmina Wojnicz, ul. Rynek 1, 32-830 Wojnicz, reprezentowana przez pełnomocnika: P. Justynę Trzop, ul. Grottgera 26, 33-100 Tarnów + zał. nr 1 – 1 egz., zał. nr 2 – 3 egz., zał. nr 3
2. a/a + zał. Nr 1 – 1 egz., zał. Nr 2 – 1 egz.,

DT-IV.5146.243.2021/2022.ICh5.

Tarnów, 23.02.2022 r.

POZWOLENIE nr 82/A/2022

na prowadzenie prac konserwatorskich przy zabytku wpisanym do rejestru

Działając na podstawie art. 6 ust.1 pkt 1 lit. b, art. 7 pkt 1, art. 36 ust. 1 pkt 1, art. 89 pkt. 2, art.92 ust. 6 z dnia 23 lipca 2003 r. o ochronie zabytków i opiece nad zabytkami (t.j. Dz. U. z 2021 r., poz. 710), § 12 rozporządzenia Ministra Kultury i Dziedzictwa Narodowego z dnia 2 sierpnia 2018 r. w sprawie prowadzenia prac konserwatorskich, prac restauratorskich i badań konserwatorskich przy zabytku wpisanym do rejestru zabytków albo na Listę Skarbów Dziedzictwa oraz robót budowlanych, badań architektonicznych i innych działań przy zabytku wpisanym do rejestru zabytków, a także badań archeologicznych i poszukiwań zabytków (Dz.U. z 2021r., poz. 81), art. 104 ustawy z dnia 14 czerwca 1960 r. Kodeks postępowania administracyjnego (t.j. Dz.U. z 2021 r., poz. 735 ze zm.),

po rozpatrzeniu wniosku z dnia 02.12.2021 r. (data wpływu: 03.12.2021 r; nasz znak: RPW/26222/2021; data wznowienia postępowania adm. 14.02.2022 r. RPW/2830/2022)
złożonego przez: Gminę Wojnicz ul. Rynek 1, 32-830 Wojnicz. reprezentowaną przez pełnomocnika p. Justynę Trzop, ul. Grottgera 26, 33-100 Tarnów
w sprawie: wydania pozwolenia na wykonanie prac pielęgnacyjnych drzew rosnących na dz. nr. ewid. 1665/24 w zespole dworsko-parkowym w Wojniczu.

Małopolski Wojewódzki Konserwator Zabytków

udzielenia pozwolenia

Gminie Wojnicz

Rynek 1, 32-830 Wojnicz

reprezentowaną przez pełnomocnika

p. Justynę Trzop,

ul. Grottgera 26, 33-100 Tarnów

na prowadzenie prac konserwatorskich przy zabytku wpisanym do rejestru, tj. na przeprowadzenie cięć sanitarnych, korygujących, prześwietlających, redukcyjnych, technicznych, formujących, założeniu wiązań elastycznych z certyfikatem oraz usunięciu odrośli dla 590 drzew rosnących na terenie dz. nr ewid. 1665/24 zabytkowego parku w Wojniczu, wpisanego do rejestru zabytków pod numerem rej. A-308 decyzją z dnia 20.10.1971r. w oparciu o program prac konserwatorskich – „Inwentaryzacja dendrologiczna zieleni parku w Wojniczu wraz z gospodarką istniejącą szatą roślinną” oprac. przez mgr inż. Bożenę Cierniak, nr upr. 74/95, sierpień 2021 r.

- oraz pod warunkiem obowiązku kierowania tymi pracami albo samodzielnego ich wykonywania przez osobę spełniającą wymagania, o których w art. 37b ust. 1 i 3 ustawy z dnia 23 lipca 2003 r. o ochronie zabytków i opiece nad zabytkami (wnioskodawca jest zobowiązany do przekazania 14 dni przed rozpoczęciem prac Małopolskiemu Wojewódzkiemu Konserwatorowi Zabytków – Delegaturze w Tarnowie; imienia i nazwiska oraz adresu osoby która będzie kierować ww. pracami, dokumentów potwierdzających

spełnianie przez tę osobę wymagań oraz oświadczenie o przyjęciu przez tę osobę obowiązku kierowania tymi pracami albo samodzielnego ich wykonywania).

- Prace pielęgnacyjne przy zadrzewieniu założenia dworsko-parkowego należy prowadzić pod nadzorem dendrologicznym oraz wykonać przed rozpoczęciem prac związanych z rewitalizacją parku, objętego pozwoleniem nr 19 DT-I.5152.323.2021.PH.TS.ICh z dn. 17.01.2022r.

Pozwolenie jest ważne do dnia: 31.12.2027 r.

UZASADNIENIE

Podstawą prawną do zajęcia stanowiska konserwatorskiego w toczącym się postępowaniu administracyjnym i wydania niniejszego pozwolenia jest fakt, założenie dworsko-parkowe w Wojniczu jest wpisane do rejestru zabytków pod numerem A-308 na mocy decyzji z dnia 20.10.1971r.

Zgodnie z art. 107 § 4 Kodeksu postępowania administracyjnego można odstąpić od uzasadnienia decyzji, gdy uwzględnia ona w całości żądanie strony. Nie dotyczy to jednak decyzji rozstrzygających sporne interesy stron oraz decyzji wydanych na skutek odwołania. Niniejsze pozwolenie uwzględnia w całości żądanie strony, nie rozstrzyga spornych interesów stron i nie jest decyzją wydaną na skutek odwołania, stąd też odstąpiono od uzasadnienia prawnego i faktycznego.

POUCZENIE

1. Od decyzji służy stronie odwołanie do Ministra Kultury i Dziedzictwa Narodowego złożone w terminie 14 dni od daty jej otrzymania. Odwołanie wnosi się za pośrednictwem Małopolskiego Wojewódzkiego Konserwatora Zabytków - Wojewódzki Urząd Ochrony Zabytków w Krakowie – Delegatura w Tarnowie, ul. Konarskiego 15, 33-100 Tarnów.
2. Zgodnie z art. 127a § 1 Kpa W trakcie biegu terminu do wniesienia odwołania strona może zrzec się prawa do wniesienia odwołania wobec organu administracji publicznej, który wydał decyzję oraz § 2 z dniem doręczenia organowi administracji publicznej oświadczenia o zrzeczeniu się prawa do wniesienia odwołania przez ostatnią ze stron postępowania, decyzja staje się ostateczna i prawomocna.
3. Zgodnie z art. 47 ustawy o ochronie zabytków i opiece nad zabytkami postępowanie w sprawie wydanego pozwolenia może zostać wznowione, a następnie pozwolenie może zostać zmienione lub cofnięte.

Załącznik:

1. Inwentaryzacja dendrologiczna zieleni parku w Wojniczu wraz z gospodarką istniejącą szatą roślinną” oprac. przez mgr inż. Bożenę Cierniak, nr upr. 74/95, sierpień 2021 r.

Otrzymują:

1. Gmina Wojnicz Rynek 1, 32-830 Wojnicz - Pełnomocnik: Justyna Trzop, ul. Grottera 26, 33-100 Tarnów + 1 egz. zał.
2. A/a

Wobec niezaskarżenia niniejszej decyzji (postanowienia w sprawie opłaty skarbowej - zgodnie z art. 7 pkt 3 ustawy z dnia 16 listopada 2006 r. o opłacie skarbowej (tj. Dz. U. z 2019 r., poz. 1000 ze zm.)) przewidzianym stała(o) się ona(o) ostateczna(o) i podlega wykonaniu.

Tarnów, dnia

08.02.2023r.

mgr inż. arch. Paulina Obara

DT-IV.5146.243.2021/2022.ICh6.

Tarnów, 4.03.2022 r.

DECYZJA nr 25/A/2022

na usunięcie drzewa na obszarze wpisanym do rejestru zabytków

Działając na podstawie art. 83a ust.1, art. 83b, art. 83c ust. 1 i 3, art. 83 d ust. 1, 2 i 3, art. 86 ust. 1 pkt. 1a, pkt. 10 ustawy z dnia 16 kwietnia 2004r. o ochronie przyrody (tekst jedn. Dz. U. z 2021 r., poz. 1098 ze zm.), art. 104, 107 ustawy z dnia 14 czerwca 1960 r. – Kodeks postępowania administracyjnego (tekst jednolity Dz. U. z 2021 r. poz. 735 ze zm.) po rozpatrzeniu wniosku z dnia: 02.12.2021 r. (data wpływu: 03.12.2021 r. nasz znak: RPW/26222/2021; data wznowienia postępowania adm. 14.02.2022 r. RPW/2830/2022) złożonego przez: Gminę Wojnicz ul. Rynek 1, 32-830 Wojnicz reprezentowaną przez pełnomocnika p. Justynę Trzop, ul. Grottgera 26, 33-100 Tarnów, w sprawie: wydania zezwolenia konserwatorskiego na usunięcie drzew rosnących na terenie dz. nr. ewid. 1665/24 w Wojniczu w związku z Rewitalizacją Parku w obiekcie wpisanym do rejestru zabytków w zespole dworsko-parkowym A-308 decyzją z dn. 20.10.1971r.

Małopolski Wojewódzki Konserwator Zabytków

umarza postępowanie administracyjne

jako bezprzedmiotowe

Gminie Wojnicz

Rynek 1, 32-830 Wojnicz

reprezentowanej przez pełnomocnika

p. Justynę Trzop

ul. Grottgera 26, 33-100 Tarnów

w zakresie: usunięciu drzew o nr inw. 34, 132, 421, 637, 685 na dz. nr. ewid. 1665/24 w założeniu dworsko – parkowym, wpisanym do rejestru zabytków pod numerem A-308 decyzją z dn. 20.10.1971r. w oparciu o „Inwentaryzację dendrologiczną zieleni parku w Wojniczu wraz z gospodarką istniejącą szatą roślinną” oprac. przez mgr inż. Bożenę Cierniak, nr upr. 74/95, sierpień 2021 r., ponieważ przedmiotowe drzewa do usunięcia stanowią złom lub wywrot.

nie udziela zezwolenia

w zakresie: usunięciu drzew o nr inw. 122, 243, 304, 399, 447, 503, 504, 519 i 539 na dz. nr. ewid. 1665/24 w założeniu dworsko – parkowym, wpisanym do rejestru zabytków pod numerem A-308 decyzją z dn. 20.10.1971r. w oparciu o „Inwentaryzację dendrologiczną zieleni parku w Wojniczu wraz z gospodarką istniejącą szatą roślinną” oprac. przez mgr inż. Bożenę Cierniak, nr upr. 74/95, sierpień 2021 r.

udziela zezwolenia

w zakresie: przesadzenia 4 szt. drzew lip drobnolistnych o obw. pni mierzonych na wysokości 130cm: 23cm; 24cm; 24cm i 26 cm, 4 śliw wiśniowych odm. „Atropurpurea” o obw. pni 130cm: 14cm+13cm; 31cm; 18cm; 19cm, bylin o pow. 46m², żywopłotów o pow. 154m² i 11 szt. krzewów. Lokalizacja drzew i krzewów do przesadzenia uwzględnia dołączony do decyzji „Projekt zieleni w zabytkowym parku w Wojniczu” oprac. przez mgr inż. Bożenę Cierniak, nr upr. 74/95, sierpień 2021r.

udziela warunkowego zezwolenia

na usunięcie 173 sztuk drzew rosnących na dz. nr. ewid. 1665/24 w założeniu dworsko – parkowym, wpisanym do rejestru zabytków pod numerem A-308 decyzją z dn. 20.10.1971r. w oparciu o „Inwentaryzację dendrologiczną zieleni parku w Wojniczu wraz z gospodarką istniejącą szatą roślinną” oprac. przez mgr inż. Bożenę Cierniak, nr upr. 74/95, sierpień 2021 r. oraz „Projekt zieleni w zabytkowym parku w Wojniczu”. Usytuowanie drzew do usunięcia i przesadzenia uwzględniono na mapie w powyższym opracowaniu stanowiącym załącznik do niniejszego zezwolenia.

pod następującymi warunkami:

1. Podczas realizacji całości inwestycji należy zapewnić nadzór dendrologiczny.
2. Prace w ramach inwestycji należy prowadzić zgodnie z wytycznymi dotyczącymi ochrony drzew opisanych w „Inwentaryzacji dendrologicznej zieleni parku w Wojniczu wraz z gospodarką istniejącą szatą roślinną” oprac. przez mgr inż. Bożenę Cierniak, nr upr. 74/95, sierpień 2021 r. oraz „Projekt zieleni w zabytkowym parku w Wojniczu” stanowiącą załącznik do zezwolenia.
3. Wokół każdego drzewa, w promieniu 2 m od jego pnia należy zapewnić nawierzchnię przepuszczalną.
4. Zobowiązuje wnioskodawcę w terminie do 31.12.2030r. do wykonania nasadzeń kompensacyjnych.
5. Drzewa, krzewy i byliny należy posadzić zgodnie z załączonym do zezwolenia projektem rewitalizacji zieleni w zabytkowym parku w Wojniczu, wpisanego do rejestru zabytków, tak aby posadzona zieleń stanowiła integralną część zieleni ujętej wpisem do rejestru zabytków.
6. Sadzonka drzew powinna mieć obwód pnia nie mniejszy niż 16-18cm, mierzony na wys. 100cm, drzewo powinno być co najmniej trzykrotnie szkółkowane, mieć ukształtowaną koronę.
7. Krzewy i drzewa 16 szt. przeznaczone do przesadzenia należy nasadzić na dz. nr 1665/24 według projektu.
8. Termin przesadzenia krzewów: późną jesienią (październik) lub wczesną wiosną (marzec) w zależności od warunków atmosferycznych i trwającej zimy.
9. W przypadku nie wystąpienia kolizji drzew z alejami lub rabatami należy odstąpić od ich usunięcia celem ich zachowania.
10. W pierwszej kolejności należy usunąć drzewa, które kolidują z inwestycją.
11. Drzewa o nr inw. 122, 243, 304 (kolizja z inwestycją), 399, 447, 503, 504, 519, 539 należy pozostawić.
12. Karpy pni drzew po usunięciu należy wyfrezować. Złomy i wywroty należy uporządkować.
13. Zobowiązuje do dostarczenia Wojewódzkiemu Urzędowi Ochrony Zabytków dokumentacji fotograficznej oraz pisemnej informacji o przesadzeniu drzewa lub krzewu.
14. Zobowiązuje do dostarczenia Wojewódzkiemu Urzędowi Ochrony Zabytków dokumentacji fotograficznej oraz pisemnej informacji o wykonaniu tego zobowiązania w ciągu 7 dni od daty wykonania nasadzeń. Całkowity odbiór nasadzeń zastępczych następuje po upływie 3 lat od złożenia sprawozdania z ich wykonania.
15. Nie nalicza opłaty za usunięcie drzewa na podstawie art. 86 ust.1. pkt. 1a i pkt. 10 ustawy o ochronie przyrody.

Termin usunięcia drzewa do 31.12.2027 r.

Termin nasadzeń zastępczych do 31.12.2030 r.

Termin ważności zezwolenia do 31.12.2030 r.

UZASADNIENIE

Podstawą prawną do zajęcia stanowiska konserwatorskiego w toczącym się postępowaniu administracyjnym i wydania niniejszego zezwolenia jest fakt, iż założenie dworsko-parkowe jest wpisane do rejestru zabytków wraz ze starodrzewem pod numerem A308 w na mocy decyzji z dnia 20.10.1971r. Zgodnie z przepisem art. 83a ust. 1 ustawy z dnia 16 kwietnia 2004 r. o ochronie przyrody zezwolenie na usunięcie drzew, krzewów z terenu nieruchomości wpisanej do rejestru zabytków wydaje wojewódzki konserwator zabytków.

Wnioskiem z dnia 02.12.2021 r., (data wpływu: 03.12.2021 r., RPW/26222/2021) Gmina Wojnicz Rynek 1, 32-830 Wojnicz, reprezentowana przez pełnomocnika P. Justynę Trzop ul. Grottgera 26, 33-100 Tranów zwróciła się do Wojewódzkiego Urzędu Ochrony Zabytków Delegatura w Tamowie w sprawie wydania pozwolenia konserwatorskiego polegającego na prowadzeniu prac pielęgnacyjnych drzewostanu oraz wydania zezwolenia na usunięcie drzew z dz. nr. ewid. 1665/24 parku w Wojniczu wpisanego do rejestru zabytku pod nr A-308 na mocy decyzji z dnia 20.10.1971 r.

Pismem DT-IV.5146.243.2021.ICH1. z dn. 17.12.2021 r. poinformowano, iż wszelkie zezwolenia i pozwolenia konserwatorskie dot. zieleni są wydawane po wcześniejszym uzgodnieniu projektu budowlanego dotyczącego parku. Pismem z dnia 21.12.2021 r. (data wpływu 22.12.2021 r.) pełnomocnik p. Justyna Trzop reprezentowana przez Gminę Wojnicz, zwróciła się pismem przewodnim do WUOZ-DT o zawieszenie postępowania administracyjnego w sprawie wydania decyzji nt. usunięcia drzew i krzewów, prac pielęgnacyjnych a także wykonania nowych nasadzeń na terenie zabytkowego parku w Wojniczu.

Pismem DT-IV.5146.243.2021.ICH2. z dn. 23.12.2021 r. tut. Urząd wydał postanowienie nr 221/A/2021, w którym przychylił się do prośby wnioskodawcy i na podstawie art. 98 § 1, oraz art. 101 ustawy z dnia 14 czerwca 1960 roku Kodeks postępowania administracyjnego (Dz. U. z 2021 r. poz. 735 z późn. zm) postanowił zawiesić postępowanie administracyjne w zakresie jw. Dnia 14.02.2022 r. do tut. Urzędu wpłynął wniosek strony z dn. 14.02.2022 r., w sprawie podjęcia zawieszonego postępowania administracyjnego zgodnie z art. 97 § 2. KPA, który w doktrynie prawa administracyjnego przyjmuje się że (...) gdy ustąpią przyczyny uzasadniające zawieszenie postępowania, o których mowa w § 1 pkt 1-4, organ administracji publicznej podejmie postępowanie z urzędu lub na żądanie strony. Zgodnie z art. 85 § 1 ustawy z dnia 14 czerwca 1960 r. Kodeksu Postępowania Administracyjnego (Dz. U. z 2021 r. poz. 735 z późn.zm.) pismem DT-IV.5146.243.2021/2022.ICH3 z dn. 15.02.2022 r. WUOZ-DT zawiadomił Stronę o zamiarze przeprowadzenia oględzin na dz. nr ewid. 1665/24 w parku w Wojniczu.

W dniu 22.02.2022 roku przeprowadzono oględziny przy udziale wnioskodawcy, wnioskowanych drzew i krzewów do przesadzenia i usunięcia, a także poddano obserwacji starodrzew do pielęgnacji. Podczas oględzin wykonano dokumentację fotograficzną, stwierdzono brak oznak występowania gatunków dzikich objętych ochroną oraz stanowisk lęgowych ptaków, a także zweryfikowano obwody pni drzew, powierzchnię krzewów, ich lokalizację oraz nazwy gatunkowe. Sporządzono protokół RPW/3995/2022.

Oględziny wykazały, iż drzewostan rosnący na terenie zabytkowego parku w Wojniczu tworzy zaburzony układ przestrzenny. Ponadto zwarty drzewostan pełni określoną rolę w otaczającym krajobrazie. Drzewa tam rosnące otaczają cały park tworząc ciekawe wnętrza kompozycyjne oraz pełnią rolę izolacyjną. Podczas oględzin zweryfikowano opis fitosanitarny zawarty w „Inwentaryzacji dendrologicznej zieleni parku w Wojniczu wraz z gospodarką istniejącą szatą roślinną” oprac. przez mgr inż. Bożenę Cierniak, nr upr. 74/95, sierpień 2021 r., opis ten jest zgodny ze stanem faktycznym. Małopolski Konserwator Zabytków po dokonaniu wizji lokalnej w terenie, postanowił umorzyć postępowanie administracyjne w zakresie usunięcia drzew o nr inw. 34, 132, 421, 637, 685 na dz. nr. ewid. 1665/24, ponieważ drzewa te to wiatrółomy. Zgodnie z art. 83f. ust. 1 pkt. 14 b ustawy z dnia 16 kwietnia 2004r. o ochronie przyrody (Dz. U. 2021 r., poz. 1098 z późn. zm.) że drzewo lub krzew stanowiący złom lub wykrot można usunąć po przeprowadzeniu oględzin przez organ właściwy do wydania zezwolenia na usunięcie drzewa lub krzewu. Ponadto MKZ nie wyraził zgody na usunięcie drzew o nr inw. , 122, 243, 304, 399, 447, 503, 504, 519 i 539 na dz. nr. ewid. 1665/24, ponieważ wnioskowane drzewa nie kolidują wprost z inwestycją i nie zaburzają kompozycji. Ponadto dopuszczono możliwość przesadzenia 4 szt. drzew lip drobnolistnych o obw. pni mierzonych na wysokości 130cm: 23cm; 24cm; 24cm i 26 cm, 4 śliw wiśniowych odm. „Atropurpurea” o obw. pni 130cm: 14cm+13cm; 31cm; 18cm; 19cm, bylin o pow. 46m², żywopłotów o pow. 154m² i 11 szt. krzewów i usunięciu 173 szt. drzew, ponieważ są to drzewa suche, obumarłe, zamierające, kolidujące z inwestycją, tworząc element dysharmonijny lub o zdeformowanym pokroju z wykluczeniem dalszego prawidłowego rozwoju.

Po przeanalizowaniu kwerendy archiwalnej, materiałów w posiadaniu tut. Urzędu, a także załączonych do wniosku projektów „Inwentaryzacja dendrologiczna zieleni parku w Wojniczu wraz z gospodarką istniejącą szatą roślinną” oraz „Projekt zieleni w zabytkowym parku w Wojniczu” oprac. przez mgr inż. Bożenę Cierniak, nr upr. 74/95, sierpień 2021 r. wraz z dokumentacją fotograficzną wnioskowane działania są konieczne w związku z rewitalizacją parku w Wojniczu. Zgodnie z obowiązującymi przepisami prawnymi na podstawie art. 86 ust.1 pkt. 1a i 10 ustawy o ochronie przyrody nie naliczono opłaty za usunięcie drzew i krzewów. Ponadto prace pielęgnacyjne oraz

wycinkę drzewa i krzewów należy wykonać przed rozpoczęciem prac konserwatorskich objętych pozwoleniem nr 19 DT-I.5152.323.2021.PH.TS.IChz dn. 5.11.2021 r. Z uwagi, iż prowadzenie inwestycji przy zabytku jakim jest zabytkowy park z cennym drzewostanem nałożono obowiązek zapewnienia nadzoru dendrologicznego podczas realizacji całości inwestycji. Ponadto zobowiązano inwestora do prowadzenia prac w ramach inwestycji zgodnie z wytycznymi dotyczącymi ochrony drzew opisanych w „Inwentaryzacji dendrologicznej zieleni parku w Wojniczu wraz z gospodarką istniejącą szatą roślinną” oraz „Projekt zieleni w zabytkowym parku w Wojniczu” oprac. przez mgr inż. Bożenę Cierniak, nr upr. 74/95, sierpień 2021 stanowiącą załącznik do decyzji nr 25 oraz 27, a także do zapewnienia wokół każdego drzewa, w promieniu 2 m od jego pnia nawierzchni przepuszczalnej. Warunki te wynikają z konieczności prawidłowego przeprowadzenia robót w celu wyeliminowania możliwości uszkodzenia zabytku tj. uszkodzenia drzewostanu lub przyczynienia się do jego stopniowego obumierania.

W związku z powyższym orzeczono jak w sentencji.

POUCZENIE

1. Od niniejszej decyzji służy odwołanie do Ministra Kultury i Dziedzictwa Narodowego - Generalnego Konserwatora Zabytków. Odwołanie wnosi się za pośrednictwem Małopolskiego Wojewódzkiego Konserwatora Zabytków - Wojewódzki Urząd Ochrony Zabytków w Krakowie – Delegatura w Tarnowie, ul. Konarskiego 15, 33-100 Tarnów terminie 14 dni od otrzymania tej decyzji.
2. Zgodnie z art. 127a. Kpa W trakcie biegu terminu do wniesienia odwołania strona może zrzec się prawa do wniesienia odwołania wobec organu administracji publicznej, który wydał decyzję. Z dniem doręczenia organowi administracji publicznej oświadczenia o zrzeczeniu się prawa do wniesienia odwołania przez ostatnią ze stron postępowania, decyzja staje się ostateczna i prawomocna.
3. Jeżeli w trakcie wycinki zostaną stwierdzone gatunki chronione zwierząt, roślin lub grzybów albo gniazda ptasie należące do gatunków chronionych, prace powinny zostać przerwane do czasu uzyskania zezwolenia na odstępstwa od zakazów, które wydaje odpowiednio Generalny Dyrektor Ochrony Środowiska lub Regionalny Dyrektor Ochrony Środowiska (art. 56 ustawy z dnia 16 kwietnia 2004r. o ochronie przyrody (t.j. Dz. U. z 2020 r., poz. 55 ze zm.)
4. W czasie trwania okresu lęgowego ptaków tj. **1 marca do 15 października** nie należy usuwać drzew, na których znajdują się ich miejsca lęgowe.

Z up. Małopolskiego Wojewódzkiego
Konserwatora Zabytków

p.o. Kierownika Delegatury w Tarnowie
mgr Andrzej Szlachetka

Załączniki:

1. Inwentaryzacja dendrologiczna zieleni parku w Wojniczu wraz z gospodarką istniejącą szatą roślinną oprac. przez mgr inż. Bożenę Cierniak, nr upr. 74/95, sierpień 2021
2. Projekt zieleni w zabytkowym parku w Wojniczu oprac. przez mgr inż. Bożenę Cierniak, nr upr. 74/95, sierpień 2021
3. Kopia protokołu za zgodność z oryginałem z dn. 22.02.2022 r.

Otrzymują:

1. Gmina Wojnicz Rynek 1, 32-830 Wojnicz reprezentowana przez pełnomocnika p. Justynę Trzop ul. Grottgera 26, 33-100 Tarnów + 3 egz. zał. (1-3)
2. a/a + 2 egz. zał. (1-2)

Wobec niezaskarżenia niniejszej decyzji
(postanowienia) w czasie i trybie ustawowo
przewidzianym stała(o) się ona(o) ostateczna(e)

prawomocna(e) z dniem 23.03.2022r.
i podlega wykonaniu.

Tarnów, dnia 08.03.2023r.

Z up. Małopolskiego Wojewódzkiego
Konserwatora Zabytków w Krakowie
Kierownik Delegatury w Tarnowie

mgr inż. arch. Paulina Obara

Zwalnia się z opłaty skarbowej – zgodnie z art. 7 pkt 3 ustawy
z dnia 16 listopada 2006 r. o opłacie skarbowej (t.j. Dz. U. z
2019 r., poz. 1000 ze zm.

DT-IV.5146.243.2021.2022.ICh7.

Tarnów, 4.03.2022 r.

DECYZJA Nr 27/A/2022

na usunięcie drzewa na obszarze wpisanym do rejestru zabytków

Działając na podstawie art. 6 ust. 1 pkt 1 lit g, art. 7 pkt 1, art. 36 ust. 1 pkt 1, art. 89 pkt 2, art. 92 ust. 6 z dnia 23 lipca 2003 r. o ochronie zabytków i opiece nad zabytkami (tj. Dz.U. z 2021 r., poz. 710 ze zm.), §12 Rozporządzenia Ministra Kultury i Dziedzictwa Narodowego z dnia 2 sierpnia 2018 r. w sprawie prowadzenia prac konserwatorskich, prac restauratorskich i badań konserwatorskich przy zabytku wpisanym do rejestru zabytków albo na Listę Skarbów Dziedzictwa oraz robót budowlanych, badań architektonicznych i innych działań przy zabytku wpisanym do rejestru zabytków, a także badań archeologicznych i poszukiwań zabytków (Dz.U. z 2018r., poz. 1609), art. 104, art. 107, ustawy z dnia 14 czerwca 1960 r. – Kodeks postępowania administracyjnego (tekst jednolity Dz. U. z 2021 r. poz. 735 ze zm.), po rozpatrzeniu wniosku z dnia: 02.12.2021 r. (data wpływu: 03.12.2021 r. nasz znak: RPW/26222/2021; data wznowienia postępowania adm. 14.02.2022 r. RPW/2830/2022) złożonego przez: Gminę Wojnicz ul. Rynek 1, 32-830 Wojnicz reprezentowaną przez pełnomocnika p. Justynę Trzop, ul. Grottgera 26, 33-100 Tarnów, w sprawie: wydania pozwolenia konserwatorskiego na usunięcie drzew rosnących na terenie dz. nr. ewid. 1665/24 w Wojniczu w związku z Rewitalizacją Parku w obiekcie wpisanym do rejestru zabytków w zespole dworsko-parkowym A-308 decyzją z dn. 20.10.1971r.

Małopolski Wojewódzki Konserwator Zabytków

umarza postępowanie administracyjne

jako bezprzedmiotowe

Gminie Wojnicz

Rynek 1, 32-830 Wojnicz

reprezentowanej przez pełnomocnika

p. Justynę Trzop

ul. Grottgera 26, 33-100 Tarnów

w zakresie: usunięciu drzew o nr inw. 34, 132, 421, 637, 685 na dz. nr. ewid. 1665/24 w założeniu dworsko – parkowym, wpisanym do rejestru zabytków pod numerem A-308 decyzją z dn. 20.10.1971r. w oparciu o „Inwentaryzację dendrologiczną zieleni parku w Wojniczu wraz z gospodarką istniejącą szatą roślinną” oprac. przez mgr inż. Bożenę Cierniak, nr upr. 74/95, sierpień 2021 r., ponieważ przedmiotowe drzewa do usunięcia stanowią złom lub wywrot.

nie udziela pozwolenia

w zakresie: usunięciu drzew o nr inw. , 122, 243, 304, 399, 447, 503, 504, 519 i 539 na dz. nr. ewid. 1665/24 w założeniu dworsko – parkowym, wpisanym do rejestru zabytków pod numerem A-308 decyzją z dn. 20.10.1971r. w oparciu o „Inwentaryzację dendrologiczną zieleni parku w Wojniczu wraz z gospodarką istniejącą szatą roślinną” oprac. przez mgr inż. Bożenę Cierniak, nr upr. 74/95, sierpień 2021 r.

udziela pozwolenia

w zakresie: przesadzenia 4 szt. drzew lip drobnolistnych o obw. pni mierzonych na wysokości 130cm: 23cm; 24cm; 24cm i 26 cm, 4 śliw wiśniowych odm. "Atropurpurea" o obw. pni 130cm: 14cm+13cm; 31cm; 18cm; 19cm, bylin o pow. 46m², żywopłotów o pow.

154m² i 11 szt. krzewów. Lokalizacja drzew i krzewów do przesadzenia uwzględnia dołączony do decyzji „Projekt zieleni w zabytkowym parku w Wojniczu” oprac. przez mgr inż. Bożenę Cierniak, nr upr. 74/95, sierpień 2021r.

udziela warunkowego pozwolenia

na usunięcie 173 sztuk drzew rosnących na dz. nr. ewid. 1665/24 w założeniu dworsko – parkowym, wpisanym do rejestru zabytków pod numerem A-308 decyzją z dn. 20.10.1971r. w oparciu o „Inwentaryzację dendrologiczną zieleni parku w Wojniczu wraz z gospodarką istniejącą szatą roślinną” oprac. przez mgr inż. Bożenę Cierniak, nr upr. 74/95, sierpień 2021 r. oraz „Projekt zieleni w zabytkowym parku w Wojniczu”. Usytuowanie drzew do usunięcia i przesadzenia uwzględniono na mapie w powyższym opracowaniu stanowiącym załącznik do niniejszego pozwolenia.

pod następującymi warunkami:

1. **Podczas realizacji całości inwestycji należy zapewnić nadzór dendrologiczny.**
2. Prace w ramach inwestycji należy prowadzić zgodnie z wytycznymi dotyczącymi ochrony drzew opisanych w „Inwentaryzacji dendrologicznej zieleni parku w Wojniczu wraz z gospodarką istniejącą szatą roślinną” oprac. przez mgr inż. Bożenę Cierniak, nr upr. 74/95, sierpień 2021 r. oraz „Projekt zieleni w zabytkowym parku w Wojniczu” stanowiącą załącznik do zezwolenia.
3. Wokół każdego drzewa, w promieniu 2 m od jego pnia należy zapewnić nawierzchnię przepuszczalną.
4. **Zobowiązuje wnioskodawcę w terminie do 31.12.2030r. do wykonania nasadzeń kompensacyjnych.**
5. Drzewa, krzewy i byliny należy posadzić zgodnie z załączonym do zezwolenia projektem rewitalizacji zieleni w zabytkowym parku w Wojniczu, wpisanego do rejestru zabytków, tak aby posadzona zielen stanowiła integralną część zieleni ujętej wpisem do rejestru zabytków.
6. Sadzonka drzew powinna mieć obwód pnia nie mniejszy niż 16-18cm, mierzony na wys. 100cm, drzewo powinno być co najmniej trzykrotnie szkółkowane, mieć ukształtowaną koronę.
7. Krzewy i drzewa 16 szt. przeznaczone do przesadzenia należy nasadzić na dz. nr 1665/24 według projektu.
8. **Termin przesadzenia krzewów:** późną jesienią (październik) lub wczesną wiosną (marzec) w zależności od warunków atmosferycznych i trwającej zimy.
9. W przypadku nie wystąpienia kolizji drzew z alejami lub rabatami należy odstąpić od ich usunięcia celem ich zachowania.
10. W pierwszej kolejności należy usunąć drzewa, które kolidują z inwestycją.
11. Drzewa o nr inw. 122, 243, 304 (kolizja z inwestycją), 399, 447, 503, 504, 519, 539 należy pozostawić.
12. Karpy pni drzew po usunięciu należy wyfrezować. Złomy i wywroty należy uporządkować.
13. **Zobowiązuję do dostarczenia Wojewódzkiemu Urzędowi Ochrony Zabytków dokumentacji fotograficznej oraz pisemnej informacji o przesadzeniu drzewa lub krzewu.**
14. **Zobowiązuję do dostarczenia Wojewódzkiemu Urzędowi Ochrony Zabytków dokumentacji fotograficznej oraz pisemnej informacji o wykonaniu tego zobowiązania w ciągu 7 dni od daty wykonania nasadzeń. Całkowity odbiór nasadzeń zastępczych następuje po upływie 3 lat od złożenia sprawozdania z ich wykonania.**

15. Nie nalicza opłaty za usunięcie drzewa na podstawie art. 86 ust.1. pkt. 1a i pkt. 10 ustawy o ochronie przyrody.

Termin usunięcia drzewa do 31.12.2027 r.

Termin nasadzeń zastępczych do 31.12.2030 r.

Termin ważności pozwolenia do 31.12.2030 r.

UZASADNIENIE

Podstawą prawną do zajęcia stanowiska konserwatorskiego w toczącym się postępowaniu administracyjnym i wydania niniejszego zezwolenia jest fakt, iż założenie dworsko-parkowe jest wpisane do rejestru zabytków wraz ze starodrzewem pod numerem A308 w na mocy decyzji z dnia 20.10.1971r. Zgodnie z przepisem art. 36 ust. 1 pkt. 1 ustawy z dnia 23 lipca o ochronie zabytków i opiece nad zabytkami (tj. Dz.U. z 2021r., poz. 710 ze zm.) prace konserwatorskie przy zabytku w tym prace polegające na usunięciu drzewa lub krzewu z nieruchomości lub jej części będącej wpisany do rejestru parkiem, ogrodem lub inną formą zaprojektowanej zieleni wymaga uzyskania pozwolenia wojewódzkiego konserwatora zabytków.

Wnioskiem z dnia 02.12.2021 r., (data wpływu: 03.12.2021 r., RPW/26222/2021) Gmina Wojnicz Rynek 1, 32-830 Wojnicz, reprezentowana przez pełnomocnika P. Justynę Trzop ul. Grottgera 26, 33-100 Tranów zwróciła się do Wojewódzkiego Urzędu Ochrony Zabytków Delegatura w Tarnowie w sprawie wydania pozwolenia konserwatorskiego polegającego na prowadzeniu prac pielęgnacyjnych drzewostanu oraz wydania zezwolenia na usunięcie drzew z dz. nr. ewid. 1665/24 parku w Wojniczu wpisanego do rejestru zabytku pod nr A-308 na mocy decyzji z dnia 20.10.1971 r. Pismem DT-IV.5146.243.2021.ICH1. z dn. 17.12.2021 r. poinformowano, iż wszelkie zezwolenia i pozwolenia konserwatorskie dot. zieleni są wydawane po wcześniejszym uzgodnieniu projektu budowlanego dotyczącego parku. Pismem z dnia 21.12.2021 r. (data wpływu 22.12.2021 r.) pełnomocnik p. Justyna Trzop reprezentowana przez Gminę Wojnicz, zwróciła się pismem przewodnim do WUOZ-DT o zawieszenie postępowania administracyjnego w sprawie wydania decyzji nt. usunięcia drzew i krzewów, prac pielęgnacyjnych a także wykonania nowych nasadzeń na terenie zabytkowego parku w Wojniczu.

Pismem DT-IV.5146.243.2021.ICH2. z dn. 23.12.2021 r. tut. Urząd wydał postanowienie nr 221/A/2021, w którym przychylił się do prośby wnioskodawcy i na podstawie art. 98 § 1, oraz art. 101 ustawy z dnia 14 czerwca 1960 roku Kodeks postępowania administracyjnego (Dz. U. z 2021 r. poz. 735 z późn. zm) postanowił zawiesić postępowanie administracyjne w zakresie jw. Dnia 14.02.2022 r. do tut. Urzędu wpłynął wniosek strony z dn. 14.02.2022 r., w sprawie podjęcia zawieszonego postępowania administracyjnego zgodnie z art. 97 § 2. KPA, który w doktrynie prawa administracyjnego przyjmuje się że (...) gdy ustąpią przyczyny uzasadniające zawieszenie postępowania, o których mowa w § 1 pkt 1-4, organ administracji publicznej podejmie postępowanie z urzędu lub na żądanie strony. Zgodnie z art. 85 § 1 ustawy z dnia 14 czerwca 1960 r. Kodeksu Postępowania Administracyjnego (Dz. U. z 2021 r. poz. 735 z późn.zm.) pismem DT-IV.5146.243.2021/2022.ICH3 z dn. 15.02.2022 r. WUOZ-DT zawiadomił Stronę o zamiarze przeprowadzenia oględzin na dz. nr ewid. 1665/24 w parku w Wojniczu.

W dniu 22.02.2022 roku przeprowadzono oględziny przy udziale wnioskodawcy, wnioskowanych drzew i krzewów do przesadzenia i usunięcia, a także poddano obserwacji

starodrzew do pielęgnacji. Podczas oględzin wykonano dokumentację fotograficzną, stwierdzono brak oznak występowania gatunków dzikich objętych ochroną oraz stanowisk lęgowych ptaków, a także zweryfikowano obwody pni drzew, powierzchnię krzewów, ich lokalizację oraz nazwy gatunkowe. Sporządzono protokół RPW/3995/2022.

Oględziny wykazały, iż drzewostan rosnący na terenie zabytkowego parku w Wojniczu tworzy zaburzony układ przestrzenny. Ponadto zwarty drzewostan pełni określoną rolę w otaczającym krajobrazie. Drzewa tam rosnące otaczają cały park tworząc ciekawe wnętrza kompozycyjne oraz pełnią rolę izolacyjną. Podczas oględzin zweryfikowano opis fitosanitarny zawarty w „Inwentaryzacji dendrologicznej zieleni parku w Wojniczu wraz z gospodarką istniejącą szatą roślinną” oprac. przez mgr inż. Bożenę Cierniak, nr upr. 74/95, sierpień 2021 r., opis ten jest zgodny ze stanem faktycznym. Małopolski Konserwator Zabytków po dokonaniu wizji lokalnej w terenie, postanowił umorzyć postępowanie administracyjne w zakresie usunięcia drzew o nr inw. 34, 132, 421, 637, 685 na dz. nr. ewid. 1665/24, ponieważ drzewa te to wiatrołomy. Zgodnie z art. 83f. ust. 1 pkt. 14 b ustawy z dnia 16 kwietnia 2004r. o ochronie przyrody (Dz. U. 2021 r., poz. 1098 z późn. zm.) że drzewo lub krzew stanowiący złom lub wykrot można usunąć po przeprowadzeniu oględzin przez organ właściwy do wydania zezwolenia na usunięcie drzewa lub krzewu. Ponadto MKZ nie wyraził zgody na usunięcie drzew o nr inw. , 122, 243, 304, 399, 447, 503, 504, 519 i 539 na dz. nr. ewid. 1665/24, ponieważ wnioskowane drzewa nie kolidują wprost z inwestycją i nie zaburzają kompozycji. Ponadto dopuszczono możliwość przesadzenia 4 szt. drzew lip drobnolistnych o obw. pni mierzonych na wysokości 130cm: 23cm; 24cm; 24cm i 26 cm, 4 śliw wiśniowych odm. „Atropurpurea” o obw. pni 130cm: 14cm+13cm; 31cm; 18cm; 19cm, bylin o pow. 46m², żywopłotów o pow. 154m² i 11 szt. krzewów i usunięciu 173 szt. drzew, ponieważ są to drzewa suche, obumarłe, zamierające, kolidujące z inwestycją, tworząc element dysharmonijny lub o zdeformowanym pokroju z wykluczeniem dalszego prawidłowego rozwoju.

Po przeanalizowaniu kwerendy archiwalnej, materiałów w posiadaniu tut. Urzędu, a także załączonych do wniosku projektów „Inwentaryzacja dendrologiczna zieleni parku w Wojniczu wraz z gospodarką istniejącą szatą roślinną” oraz „Projekt zieleni w zabytkowym parku w Wojniczu” oprac. przez mgr inż. Bożenę Cierniak, nr upr. 74/95, sierpień 2021 r. wraz z dokumentacją fotograficzną wnioskowane działania są konieczne w związku z rewitalizacją parku w Wojniczu. Zgodnie z obowiązującymi przepisami prawnymi na podstawie art. 86 ust.1 pkt. 1a i 10 ustawy o ochronie przyrody nie naliczono opłaty za usunięcie drzew i krzewów. Ponadto prace pielęgnacyjne oraz wycinkę drzewa i krzewów należy wykonać przed rozpoczęciem prac konserwatorskich objętych pozwoleniem nr 19 DT-I.5152.323.2021.PH.TS.IChz dn. 5.11.2021 r. Z uwagi, iż prowadzenie inwestycji przy zabytku jakim jest zabytkowy park z cennym drzewostanem nałożono obowiązek zapewnienia nadzoru dendrologicznego podczas realizacji całości inwestycji. Ponadto zobowiązano inwestora do prowadzenia prac w ramach inwestycji zgodnie z wytycznymi dotyczącymi ochrony drzew opisanych w „Inwentaryzacji dendrologicznej zieleni parku w Wojniczu wraz z gospodarką istniejącą szatą roślinną” oraz „Projekt zieleni w zabytkowym parku w Wojniczu” oprac. przez mgr inż. Bożenę Cierniak, nr upr. 74/95, sierpień 2021 stanowiącą załącznik do niniejszej decyzji, a także do decyzji nr 25 oraz do zapewnienia wokół każdego drzewa, w promieniu 2 m od jego pnia nawierzchni przepuszczalnej. Warunki te wynikają z konieczności prawidłowego przeprowadzenia robót w celu wyeliminowania możliwości uszkodzenia zabytku tj. uszkodzenia drzewostanu lub przyczynienia się do jego stopniowego obumierania.

W związku z powyższym orzeczono jak w sentencji.

POUCZENIE

1. Od niniejszego pozwolenia na podstawie art.127, art. 129 KPA, służy stronie odwołanie do Ministra Kultury i Dziedzictwa Narodowego złożone w terminie 14 dni od daty jej otrzymania. Odwołanie wnosi się za pośrednictwem Małopolskiego Wojewódzkiego Konserwatora Zabytków - Wojewódzki Urząd Ochrony Zabytków w Krakowie – Delegatura w Tarnowie, ul. Konarskiego 15, 33-100 Tarnów.
2. Zgodnie z art. 127a § 1 Kpa W trakcie biegu terminu do wniesienia odwołania strona może zrzec się prawa do wniesienia odwołania wobec organu administracji publicznej, który wydał decyzję oraz § 2 z dniem doręczenia organowi administracji publicznej oświadczenia o zrzeczeniu się prawa do wniesienia odwołania przez ostatnią ze stron postępowania, decyzja staje się ostateczna i prawomocna.
3. Zgodnie z art. 108 ust. 1 ustawy o ochronie zabytków i opiece nad zabytkami kto niszczy lub uszkadza zabytek, podlega karze pozbawienia wolności od 6 miesięcy do lat 8.
4. Zgodnie z art. 47 ustawy o ochronie zabytków i opiece nad zabytkami wojewódzki konserwator zabytków może wznowić postępowanie w sprawie wydanego pozwolenia o którym mowa w art. 36 ust. 1, a następnie zmienić je lub cofnąć w drodze decyzji, jeżeli w trakcie wykonywania badań, prac, robót lub innych działań określonych w pozwoleniu wystąpiły nowe fakty i okoliczności, mogące doprowadzić do uszkodzenia lub zniszczenia zabytku.
5. Kto prowadzi prace konserwatorskie/ restauratorskie przy zabytku wpisanym do rejestru zabytków niezgodnie z zakresem lub warunkami określonymi w pozwoleniu wojewódzkiego konserwatora zabytków, podlega karze pieniężnej w wysokości od 500 do 500 000 zł.(art. 107d ust.2 ustawy o ochronie zabytków i opiece nad zabytkami)
6. Kto bez pozwolenia wojewódzkiego konserwatora zabytków podejmuje działania, o których mowa w art. 36 ust. 1 pkt 1-5, podlega karze pieniężnej w wysokości od 500 do 500 000 zł. (art. 107d ust. 1 ustawy)
7. W przypadku pojawienia się w obrębie zadrzewień gatunków chronionych, wnioskodawca zobowiązany jest do przestrzegania zakazów przewidzianych przez odpowiednie przepisy prawa.
8. W czasie trwania okresu lęgowego ptaków tj. 1marca do 15 października nie należy usuwać drzew, na których znajdują się ich miejsca lęgowe.


Załączniki:

1. Inwentaryzacja dendrologiczna zieleni parku w Wojniczu wraz z gospodarką istniejącą szatą roślinną oprac. przez mgr inż. Bożenę Cierniak, nr upr. 74/95, sierpień 2021
2. Projekt zieleni w zabytkowym parku w Wojniczu oprac. przez mgr inż. Bożenę Cierniak, nr upr. 74/95, sierpień 2021.

Otrzymują:

1. Gmina Wojnicz Rynek 1, 32-830 Wojnicz reprezentowana przez pełnomocnika p. Justynę Trzop ul. Grottgera 26, 33-100 Tarnów + 2 egz. zał.
2. a/a + 2 egz. zał.

Zwalnia się z opłaty skarbowej – zgodnie z art.7 pkt 3 ustawy z dnia 16 listopada 2006 r. o opłacie skarbowej (Dz. U. z 2019 r., poz. 1000 ze zm.)



prawomocna(e) z dniem 23.03.2022
i podlega wykonaniu.
Tarnów, dnia 08.09.2023
Z up. Małopolskiego Wojewódzkiego
Konserwatora Zabytków w Krakowie
Kierownik Delegatury w Tarnowie
mgr inż. arch. Paulina Obaro
mgr Andrzej Szpunar



Nowy Sącz, dnia 06.12.2024 r.

Państwowe
Gospodarstwo Wodne
Wody Polskie

Dyrektor Zarządu Zlewni
w Nowym Sączu
KN.ZUZ.4210.779.2024.ES

DECYZJA

Działając na podstawie art. 389 pkt 1 i 6, art. 393 ust. 4, art. 397 ust. 3 pkt 2, art. 400 ust. 1, ust. 2 i 6, art. 403, art. 407 ust. 1, w związku z art. 16 pkt 65 lit. a, c, d i f, art. 17 ust. 1 pkt 3 i 4 oraz art. 34, art. 35 ust. 3 pkt 1, 7 i 8 ustawy z dnia 20 lipca 2017 r. Prawo wodne (Dz. U. z 2024 r., poz. 1087, z późn. zm.) oraz art. 104 ustawy z dnia 14 czerwca 1960 r. Kodeks postępowania administracyjnego (Dz. U. z 2024 r., poz. 572),

po rozpatrzeniu

wniosku Pana Artura Grodzińskiego, pełnomocnika Gminy Wojnicz, ul. Rynek 1, 32-830 Wojnicz, o udzielenie pozwolenia wodnoprawnego na wykonanie, przebudowę i likwidację urządzeń wodnych, pobór wód powierzchniowych z potoku Więckówka projektowanym ujęciem brzegowym w km 4+000 w celu zasilania stawów, odprowadzanie wód opadowych lub roztopowych do rowu i do stawu nr 2, odprowadzanie wód pochodzących z odwodnienia gruntów do wód stawu nr 2 projektowanym drenażem wokół budynków: pałacu i willi, zwrotne odprowadzanie wód pobranych do napełniania stawów do rowu melioracyjnego, istniejącym wylotem w formie przepustu pod ul. Rolniczą - dla inwestycji: „Zagospodarowanie terenu parku miejskiego w Wojniczu”,

o r z e k a m:

- I. **Udzielam** Gminie Wojnicz, ul. Rynek 1, 32-830 Wojnicz, reprezentowanej przez Burmistrza, pozwolenia wodnoprawnego na:
1. wykonanie urządzeń wodnych:
- a) brzegowego ujęcia wody powierzchniowej w km 4+000 (X: 5535191,66, Y: 7487873,07) potoku Więckówka (brzeg lewy), składającego się z przewodu wlotowego z żywic poliestrowych \varnothing 400 mm o dł. ok. 3,70 m, posadowionego (dno) na rzędnej 204,77 m npm, przy rzędnej przepływu nienaruszalnego $Q_n=204,75$ m n.p.m. oraz żelbetowej komory ujęciowej o wymiarach 1,90x1,90x2,90 m, z zastawką naścienną z napędem ręcznym (X: 5535192,69, Y: 7487877,39), i żelbetowej komory wodomierzowej o wym. 1,90x1,90x2,70 m (w odległości ok. 2,0 m od komory ujęciowej), na dz. ew. nr 1635/1 i 1636 obręb Wojnicz,
 - b) umocnienia dna i brzegów potoku Więckówka w km 4+005 do ok. 3+965 (5 m powyżej i 35 m poniżej ujęcia), płytami ażurowymi o wym. 60x40x8 cm, (X: 5535197,73, Y: 7487869,23 - X: 5535166,23, Y: 7487878,23), na skarpach ułożonego do wysokości ok. 15 cm powyżej rzędnej wody $Q_{1\%}$, na dz. ew. nr 1635/1, 1636, 1637 i 1680 obręb Wojnicz,
 - c) wylotu W1 wód opadowych lub roztopowych do rowu C' (X: 5535288,44, Y: 7488227,51), o średnicy D_z 427x11 mm, posadowionego na rzędnej (dno): ok. 200,99 m npm, na dz. ewid. nr 1665/24, obr. Wojnicz,
 - d) wylotu W2 wód opadowych lub roztopowych oraz drenażowych do stawu nr 2 (X: 5535211,68, Y: 7488118,31), o średnicy \varnothing 250 mm, posadowionego na rzędnej (dno): ok. 202,67 m npm, na dz. ewid. nr 1665/24, obr. Wojnicz,
 - e) wylotu W3 wód powierzchniowych z ujęcia w km 4+000 potoku Więckówka - do rowu „A” (X: 5535125,73, Y: 7487909,60), o średnicy D_z 427x11 mm, posadowionego na rzędnej (dno): ok. 205,57 m npm wraz z umocnieniem skarp i dna rowu płytami ażurowymi o wym. 0,60x0,40x0,08 m, na dł. 2,5 m powyżej i poniżej wylotu, na dz. ewid. nr 1665/22, obr. Wojnicz,

- f) drenażu opaskowego z rur PCV $\varnothing 100$ w obsypce filtracyjnej o gr. 0,20 m, wokół budynków: pałacu o dł. ok. 105,00 m i willi o dł. ok. 83,00 m, na dz. ewid. nr 1665/24, obr. Wojnicz;
2. przebudowę urządzeń wodnych:
- a) rowu „A” polegającą na:
- rozbiórce przepustu o średnicy 0,60 m i dł. ok. 11,20 m i wykonaniu nowego przepustu R-2 (X: 5535090,28, Y: 7488020,42 - X: 5535089,87, Y: 7488030,27), o średnicy 0,60 m i dł. ok. 10,8 m, rzędnej dna wlotu ok. 204,51 m npm, rzędnej dna wylotu ok. 204,45 m npm wraz z umocnieniem dna i skarp rowu narzutem kamiennym o gr. 0,30 m, na dł. 2,0 m na wlocie i wylocie z przepustu, na dz. ewid. nr 1665/24, obr. Wojnicz,
 - rozbiórce przepustu o średnicy 0,60 m i dł. ok. 4,50 m i wykonaniu nowego przepustu R-3 (X: 5535083,53, Y: 7488086,41 - X: 5535084,30, Y: 7488094,13), o średnicy 0,60 m i dł. ok. 8,70 m, rzędnej dna wlotu ok. 203,98 m npm, rzędnej dna wylotu ok. 203,68 m npm wraz z umocnieniem dna i skarp rowu narzutem kamiennym o gr. 0,30 m, na dł. 2,0 m na wlocie i wylocie z przepustu, na dz. ewid. nr 1665/24, obr. Wojnicz,
 - rozbiórce mnicha rozdzielczego o leżakach średnicy 0,40 m i 0,60 m i długości ok. 2,00 m i 5,00 m i wykonaniu mnicha rozdzielczego o konstrukcji monolitycznej, żelbetowej, składający się ze stojaka o wym. 2,40x2,40x0,50 m (stojak w osi - X: 5535081,51, Y: 7488108,12), i leżaka doprowadzającego wodę do stawu nr 1 z rur GRP o średnicy Dn 400 mm, długości ok. 7,0 m, oraz bezpośrednio do rowu „B” a dalej do stawu nr 2, z dwoma zastawkami naściennymi o wym. 0,50x0,50 m z napędem ręcznym (regulującymi dopływ wody do stawu nr 1 i nr 2), na dz. ewid. nr 1665/24, obr. Wojnicz,
- b) rowu „B” polegającą na:
- wyprofilowaniu na dł. ok. 60 m, ze spadkiem 0,95 %, szerokości dna min. 0,50 – max. 1,00 m, nachyleniu skarp min. 1:1,5 – max. 1:2,5 (X: 5535082,15, Y: 7488108,23 - X: 5535138,76, Y: 7488119,28), na dz. ewid. nr 1665/24, obr. Wojnicz,
 - likwidacji istniejącego żelbetowego mnicha wraz z leżakiem o średnicy 0,80 m i długości ok. 6,50 m i zabudowie w jego miejscu prefabrykowanego osadnika o wym. 2,28x1,00x0,65 m, na dz. ewid. nr 1665/24, obr. Wojnicz,
 - wykonaniu na wlocie rowu do stawu nr 2 rampy z narzutu kamiennego, długości ok. 2,80 m i wys. ok. 0,28 m, zastabilizowanej krawężnikiem żelbetowym o wym. 0,50x1,00 m, na dz. ewid. nr 1665/24, obr. Wojnicz,
- c) rowu C' (X: 5535288,44, Y: 7488227,51 - X: 5535284,53, Y: 7488136,97), polegającą na wykonaniu na dł. ok. 23 m ubezpieczenia dna i skarp rowu płytami ażurowym o wym. 0,60x0,40x0,08 cm, (od wylotu W1 do wlotu do przepustu pod ul. Rolniczą), szer. dna 0,80 m, nachylenie skarp min. 1:1,5 – max. 1:2,5, na dz. ewid. nr 1665/24, obr. Wojnicz,
- d) rowu „D” polegającą na wykonaniu ubezpieczenia dna i skarp rowu płytami ażurowym o wym. 60x40x8 cm, na dz. ewid. nr 1665/24, obr. Wojnicz:
- przy połączeniu z rowem C' (X: 5535289,15, Y: 7488223,97 - X: 5535284,53, Y: 7488136,97), na długości ok. 10,00 m,
 - przy połączeniu z rowem D' (X: 5535136,89, Y: 7488230,87 - X: 5535152,14, Y: 7488231,86), na długości ok. 10,00 m,
 - na wylocie mnicha spustowego ze stawu nr 1 (X: 5535097,10, Y: 7488214,96 - X: 5535091,87, Y: 7488227,25), na długości ok. 15,00 m,
- e) rowu D' (X: 5535147,03, Y: 7488201,33 - X: 5535087,10, Y: 7488251,96), polegającą na wykonaniu na dł. ok. 30 m ubezpieczenia dna i skarp rowu płytami ażurowymi o wym. 0,60x0,40x0,08 m, (od wylotu mnicha spustowego stawu nr 2 do rowu „D”), szer. dna 0,70 - 0,80 m, z nachyleniem skarp min. 1:1,5 – max. 1:2,5, na dz. ewid. nr 1665/24, obr. Wojnicz,
- f) stawu nr 1 (róg pd-zach: X: 5535075,28, Y: 7488113,53, róg pn-wsch: X: 5535091,26, Y: 7488207,60), na dz. ewid. nr 1665/8, nr 1665/9 i nr 1665/24, obr. Wojnicz, polegającą na:
- jego wyprofilowaniu, powierzchni ok. 0,40 ha, średniej głębokości ok. 1,00 m, pojemności ok. 3 153,00 m³, nachyleniu skarp 1:2,
 - likwidacji istniejącego żelbetowego mnicha wraz z leżakiem o średnicy 0,40 m i długości ok.

- 6,30 m (po północno-wschodniej stronie stawu) i zabudowie w jego miejscu mnicha spustowego (wlot: X: 5535086.37, Y: 7488208.67), o konstrukcji monolitycznej, żelbetowej, składający się ze stojaka o wym. 2,10x1,40x1,20 m i leżaka odprowadzającego wodę do rowu „D” z rur GRP o średnicy Dn 800 mm, długości ok. 5,40 m, z zastawką szandorową,
- wykonanie grobli ziemnej w rejonie mnicha spustowego: o rzędnej korony 203,47 m npm, nachyleniu skarp 1:2, szerokości korony ok. 3,0 m, wyrównującej lokalne obniżenie terenu,
- g) stawu nr 2 (róg pd-zach: X: 5535139.12, Y: 7488111.30, róg pn-wsch: X: 5535205.45, Y: 7488190.25), na dz. ewid. nr 1665/24, obr. Wojnicz, polegającą na:
- jego wyprofilowaniu, powierzchni ok. 0,70 ha, średniej głębokości ok. 1,20 m, pojemności ok. 5 835,00 m³, nachyleniu skarp 1:2 umocnionych narzutem kamiennym grubości 0,30 m,
 - likwidacji istniejącego żelbetowego mnicha wraz z leżakiem o średnicy 0,40 m i długości ok. 11,20 m (po wschodniej stronie stawu) i zabudowie w jego miejscu mnicha spustowego (wlot: X: 5535148.01, Y: 7488190.70), o konstrukcji monolitycznej, żelbetowej, składający się ze stojaka o wym. 2,10x1,40x1,20 m i leżaka odprowadzającego wodę do rowu „D” z rur GRP o średnicy Dn 800 mm, długości ok. 10,40 m, z zastawką szandorową, na dz. ewid. nr 1665/24, obr. Wojnicz,
 - przebudowie grobli na środku stawu, poprzez jej częściową likwidację na dł. 22,06 m wraz z zabudową w niej dwóch mostków z prefabrykatów betonowych o świetle 6,00x1,00 m i altany na końcu grobli, parametry po przebudowie: długość całkowita – ok. 57,0 m, szer. korony ok. 2,50 m, nachylenie skarp 1:2 umocnionych narzutem kamiennym grubości 0,30 m, rzędnej korony 203,40 m npm;
3. likwidację urządzeń wodnych:
- a) stawu nr 3 (róg pd-wsch: X: 5535256.18, Y: 7488113.53, róg pn-zach: X: 5535289.95, Y: 7488153.02), powierzchni ok. 0,40 ha, średniej głębokości ok. 1,50 m, pojemności ok. 6 000,00 m³ wraz z mnichem spustowym z leżakiem o średnicy 0,60 m i długości ok. 11,80 m (po północno-wschodniej stronie stawu), na dz. ewid. nr 1665/7 i nr 1665/24, obr. Wojnicz,
- b) przepustu między stawem nr 2 i stawem nr 3, o średnicy 0,60 m i długości ok. 8,00 m (X: 5535223.70, Y: 7488147.90), na dz. ewid. nr 1665/24, obr. Wojnicz;
4. usługę wodną obejmującą pobór wód powierzchniowych z potoku Więckówka projektowanym ujęciem brzegowym w km 4+000, w celu zasilania stawów, w ilości:
- $$Q_{\max s} = 0,12 \text{ m}^3/\text{s} \quad Q_{\max h} = 432,00 \text{ m}^3/\text{h} \quad Q_{\text{śr d}} = 213,04 \text{ m}^3/\text{dobę} \quad Q_{\text{dop r}} = 77\,760,00 \text{ m}^3/\text{rok};$$
5. usługę wodną obejmującą odprowadzanie wód opadowych lub roztopowych, projektowanym wylotem W1 do rowu C', na dz. ewid. nr 1665/24, obr. Wojnicz, pochodzących z połaci dachowych oraz terenów zielonych, z powierzchni rzeczywistej zlewni $F_{rz} = 2,15$ ha oraz powierzchni zredukowanej zlewni $F_{rz} = 0,639$ ha, w ilości:
- $$Q_{\max s} = 0,08 \text{ m}^3/\text{s} \quad Q_{\text{śr r}} = 4\,473,00 \text{ m}^3/\text{rok};$$
6. usługę wodną obejmującą odprowadzanie wód opadowych lub roztopowych, projektowanym wylotem W2 do wód stawu nr 2, na dz. ewid. nr 1665/24, obr. Wojnicz, pochodzących z powierzchni utwardzonych, połaci dachowych oraz terenów zielonych, z powierzchni rzeczywistej zlewni $F_{rz} = 0,585$ ha oraz powierzchni zredukowanej zlewni $F_{rz} = 0,121$ ha, w ilości:
- $$Q_{\max s} = 0,02 \text{ m}^3/\text{s} \quad Q_{\text{śr r}} = 844,69 \text{ m}^3/\text{rok};$$
7. usługę wodną obejmującą odprowadzanie do wód stawu nr 2, projektowanym wylotem W2 wód pochodzących z odwodnienia gruntów, projektowanym drenażem wokół budynków: pałacu i willi, na dz. ewid. nr 1665/24, obr. Wojnicz, w ilości:
- $$Q_{\max s} = 0,005 \text{ m}^3/\text{s} \quad Q_{\text{śr r}} = 254,80 \text{ m}^3/\text{rok};$$
8. zwrotne odprowadzanie wód pobranych do napełniania stawów do rowu melioracyjnego, poprzez rów „D”, istniejącym wylotem w formie przepustu pod ul. Rolniczą, o średnicy 0,80 m i długości 8,50 m, w ilości:
- $$Q_{\max s} = 0,12 \text{ m}^3/\text{s} \quad Q_{\max h} = 432,00 \text{ m}^3/\text{h} \quad Q_{\text{śr d}} = 213,04 \text{ m}^3/\text{dobę} \quad Q_{\text{dop r}} = 77\,760,00 \text{ m}^3/\text{rok};$$
- w celu realizacji inwestycji: „Zagospodarowanie terenu parku miejskiego w Wojniczu”.
- II. Pozwolenie wodnoprawne określone w pkt I.4., I.5., I.6., I.7., I.8. niniejszej decyzji udzielam na czas określony tj. do dnia 31.10.2054 roku.

III. W związku z udzielonym powyżej pozwoleniem wodnoprawnym ustaliam następujące warunki wykonywania uprawnień:

1. Prowadzenia robót pod nadzorem osoby posiadającej odpowiednie uprawnienia.
2. Powiadomienia Nadzoru Wodnego w Tarnowie o terminie rozpoczęcia i zakończenia robót.
3. Powiadamiania użytkownika rybackiego tj. Okręg PZW w Tarnowie o terminie rozpoczęcia i zakończenia prac budowlanych oraz wszelkich przyszłych prac utrzymaniowych/konserwacyjnych, z co najmniej 7-dniowym wyprzedzeniem.
4. Wykonywania robót przy użyciu sprzętu posiadającego zabezpieczenia przed przedostawaniem się paliwa i oleju do wód.
5. Nie przekraczania, określonej w pkt I.4. niniejszej decyzji, ilości pobieranej wody.
6. Bezwzględne zachowania przepływu nienaruszalnego w korycie potoku $Q_n = 0,06 \text{ m}^3/\text{s}$, poprzez pobór wody na rzędnej 204,77 m n.p.m., przy rzędnej przepływu nienaruszalnego $Q_n = 204,75 \text{ m n.p.m.}$,
7. Dokonywania ciągłych pomiarów ilości pobieranej wody za pomocą przepływomierza elektromagnetycznego zamontowanego w studni wodomierzowej (za komorą ujęcia) oraz prowadzenia ewidencji dokonywanych pomiarów.
8. Zamontowania na lewym brzegu, bezpośrednio powyżej ujęcia taty wodowskazowej z oznaczeniem rzędnej $Q_n = 204,75 \text{ m n.p.m.}$ – w celu wizualnej kontroli poziomu wód.
9. Wykorzystywania stawów wyłącznie do celów rekreacyjnych (zakaz hodowli ryb).
10. Utrzymywania przez Gminę Wojnicz w należytym stanie technicznym w należytym stanie technicznym ujęcia wody, rowu „A” i „C” oraz pozostałych urządzeń wodnych.
11. Ponoszenia przez Gminę Wojnicz odpowiedzialności i naprawy powstałych szkód w przypadku ich wystąpienia, w związku z nienależyтым utrzymaniem rowu „A” i rowu „C”.
12. Przestrzegania, aby w odprowadzanych wodach opadowych lub roztopowych ujętych w system kanalizacyjny, wskaźniki zanieczyszczeń nie przekraczały następujących wartości:
 - zawiesiny ogólne – 100 [mg/l],
 - węglowodory ropopochodne – 15 [mg/l]
13. Podjęcia w razie wystąpienia zdarzeń mogących wpłynąć na zanieczyszczenie wód opadowo-roztopowych natychmiastowych działań zabezpieczających kanalizację deszczową przed przedostaniem się substancji szkodliwej do środowiska wodnego, usunięcie substancji niebezpiecznej z urządzeń kanalizacyjnych i zawiadomienie odpowiedniej jednostki zewnętrznej specjalizującej się w usuwaniu danego rodzaju zdarzeń.
14. Powiadomienia Polskiej Spółki Gazownictwa sp. z o.o. Gazownię w Brzesku o rozpoczęciu prac ziemnych, z minimum tygodniowym wyprzedzeniem.
15. Wykonania przed przystąpieniem do prac, ze szczególną ostrożnością sond poprzecznych celem zlokalizowania istniejącej sieci gazowej.
16. Zachowania szczególnej ostrożności podczas likwidacji przepustu między stawem nr 2 i nr 3.

IV. Pozwolenie wodnoprawne nie rodzi praw do nieruchomości i urządzeń wodnych koniecznych do jego realizacji oraz nie narusza prawa własności i uprawnień osób trzecich przysługujących wobec nieruchomości i urządzeń.

Uzasadnienie

Wnioskiem z dnia 23.09.2024 r. (data wpływu), Pan Artur Grodziński, pełnomocnika Gminy Wojnicz, ul. Rynek 1, 32-830 Wojnicz, zwrócił się o udzielenie pozwolenia wodnoprawnego na wykonanie, przebudowę i likwidację urządzeń wodnych, pobór wód powierzchniowych z potoku Więckówka projektowanym ujęciem brzegowym w km 4+000 w celu zasilania stawów, odprowadzanie wód opadowych lub roztopowych do rowu i do stawu nr 2, zwrotne odprowadzanie wód pobranych do napełniania stawów do rowu melioracyjnego, istniejącym wylotem w formie przepustu pod ul. Rolniczą - dla inwestycji: „Zagospodarowanie terenu parku miejskiego w Wojniczu”.

Do wniosku dołączono decyzję Burmistrza Wojnicza z dnia 18.07.2024 r., znak: GPN.6733.9.2024 o ustaleniu lokalizacji inwestycji celu publicznego dla inwestycji polegającej na budowie ujęcia wody z potoku Więckówka z umocnieniem brzegu i dna koryta oraz rurociągu dla celu doprowadzenia wody do stawów w parku miejskim w Wojniczu, decyzję Dyrektora RZGW w Krakowie

z dnia 04.03.2024 r., znak: KR.RPP.4262.235.2023.MJ, zwalniającą Gminę Wojnicz z zakazów wynikających z art. 176 ust. 1 pkt 5 ustawy Prawo wodne, dla inwestycji „Zagospodarowanie terenu parku miejskiego w Wojniczu” oraz zawiadomienie z dnia 24.11.2023 r., znak: ST-I.670.68.2023.MB Regionalnego Dyrektora Ochrony Środowiska w Krakowie o braku sprzeciwu dla działań objętych zgłoszeniem, z zgodnie z art. 118 ustawy o ochronie przyrody, dla przedmiotowej inwestycji.

Po zbadaniu formalnym i merytorycznym wniosku, pismem z dnia 10.10.2024 r., znak: KN.ZUZ.4210.779.2024.ES, wezwano Wnioskodawcę do usunięcia braków. Po uzupełnieniu/zweryfikowaniu dokumentów w dniu 10.10.2024 r., w dniu 15.10.2024 r., w dniu 18.10.2024 r. i w dniu 22.10.2024 r., pismem z dnia 22.10.2024 r., znak: KN.ZUZ.4210.779.2024.ES, zawiadomiono strony o wszczęciu postępowania w przedmiotowej sprawie. Jednocześnie zgodnie z art. 400 ust. 7 ustawy Prawo wodne podano do publicznej wiadomości informację o wszczęciu przedmiotowego postępowania, poprzez umieszczenie w/w zawiadomienia na tablicy ogłoszeń oraz BIP Zarządu Zlewni w Nowym Sączu. Oprócz wywieszenia na tablicy ogłoszeń Zarządu Zlewni w Nowym Sączu, przedmiotowe wszczęcie zostało umieszczone na tablicy ogłoszeń Urzędu Miejskiego w Wojniczu.

Pismem z dnia 31.10.2024 r., znak: KN.ZUZ.4210.779.2024.ES, wezwano Wnioskodawcę, na podstawie art. 50 Kpa, do uzupełnienia operatu.

W dniu 05.11.2024 r., pismem znak: GN.6810.2.14.2024.EM, Starostwo Powiatowe w Tarnowie – wniosło uwagi do przedmiotowego postępowania. W związku z tym, kolejnym pismem (na podstawie art. 50 Kpa) z dnia 06.11.2024 r., znak: KN.ZUZ.4210.779.2024.ES, wezwano Wnioskodawcę do złożenia pisemnych wyjaśnień oraz ewentualnego uzupełnienia wniosku.

Przy piśmie z dnia 12.11.2024 r. (data wpływu: 15.11.2024 r.) Pełnomocnik Inwestora przedłożył skorygowany wniosek oraz operat wodnoprawny, odniósł się do uwag Starosty Powiatowego w Tarnowie oraz dostarczył pismo z dnia 14.11.2024 r., znak: GN-I.6852.2.8.2024.EM, Dyrektora Wydziału Gospodarowania Nieruchomościami Starostwa Powiatowego w Tarnowie informujące, iż Zarząd Powiatu Tarnowskiego na posiedzeniu w dniu 14.11.2024 r. wyraził zgodę na realizację przedmiotowej inwestycji na działkach nr 1636, 1665/19 i 1665/22 w Wojniczu stanowiących własność Powiatu Tarnowskiego, w trwałym zarządzie Zespołu Szkół Licealnych i Technicznych w Wojniczu - z zastrzeżeniem uzupełnienia oświadczenia Burmistrza Wojnicz z dnia 06.11.2024 r. o zapis, iż w przypadku wyrządzenia szkody w mieniu Powiatu Tarnowskiego, w związku z nienależytym utrzymaniem przez Gminę Wojnicz rowu „A” i rowu „C” – odpowiedzialność za szkodę ponosi Gmina Wojnicz, która jednocześnie zobowiązuje się do naprawy powstałej szkody.

Zawiadomieniem z dnia 15.11.2024 r., znak: KN.ZUZ.4210.779.2024.ES, poinformowano Strony o zebraniu materiału dowodowego w sprawie i możliwości zapoznania się i wypowiedzenia co do zebranych dokumentów. W wyznaczonym terminie w dniu 26.11.2024 r. Polska Spółka Gazownictwa sp. z o.o., Oddział Zakład Gazowniczy w Krakowie, Gazownia w Brzesku, droga mailową, zwróciła się o dostarczenie projektu rozbudowy infrastruktury na przedmiotowym terenie. Pismem z dnia 29.11.2024 r. (przesłanym drogą mailową w dniu 02.12.2024 r.), znak: PSGKR/0049/763b/222/01/24/1223 Polska Spółka Gazownictwa sp. z o.o., Gazownia w Brzesku przesłała uwagi do rozwiązań projektowych dot. wylotu W1 oraz rowu C’ zlokalizowanych na działce nr 1665/7 oraz wymogi/warunki techniczne dot. zbliżeń, skrzyżowań i ewentualnych kolizji z istn. siecią gazową zlokalizowaną na terenie przedmiotowej inwestycji. W związku z tym kolejnym pismem z dnia 02.12.2024 r., znak: KN.ZUZ.4210.779.2024.ES, wezwano Wnioskodawcę do złożenia pisemnych wyjaśnień oraz ewentualnego zweryfikowania operatu.

Pismem z dnia 03.12.2024 r., znak: PSGKR/0049/763b/222/02/24/1234 PSG, Gazownia w Brzesku poinformowała, iż warunkowo zmienia zapisy pkt 1c i 2c swojej opinii z dnia 29.11.2024 r. (w związku z przeprowadzonymi ustaleniami z Pełnomocnikiem Gminy Wojnicz) opiniując je pozytywnie.

Przy piśmie z dnia 05.12.2024 r. Pełnomocnik Gminy Wojnicz przedłożył poprawiony operat wodnoprawny, uwzględniający warunki Polskiej Spółki Gazowej. Dokonano zmiany lokalizacji wylotu W1, przesuwając go poza obręb działki nr 1665/7 na działkę nr 1665/24 oraz skorygowano (skrócono) długość otwartego rowu C’ (odbiornika wód odprowadzanych wylotem W1).

Celem przedmiotowej inwestycji jest przywrócenie istniejącemu założeniu parkowo-pałacowemu pierwotnej funkcji rekreacyjnej. Na terenie założenia parkowo – pałacowego przy Pałacu

Dąbskich w Wojniczu zlokalizowane są trzy stawy zasilane z ujęcia wody na potoku Więckówka. W stanie istniejącym ujęcie wody jest zniszczone, rozmyte a stawy nr 1, 2 i 3 są suche. Dwa stawy (nr 1 oraz nr 2) zlokalizowane po południowo-wschodniej stronie obszaru opracowania zostaną przebudowane – odmulone i pogłębione, natomiast staw nr 3 znajdujący się po północno-wschodniej stronie terenu przedsięwzięcia przewidziano do całkowitego zasypania. Grobla, zlokalizowana na środku stawu nr 2, zostanie w części zlikwidowana i przebudowana. Na grobli projektuje się wykonać alejkę spacerową z dwoma mostkami wykonanymi z prefabrykatów betonowych i altanę. Istniejące urządzenia wodne towarzyszące stawom i rowom na tym terenie, zostaną zlikwidowane lub przebudowane. Projektuje się budowę trzech nowych młochów umożliwiających napełnianie i opróżnianie stawów oraz regulację poziomu wody w nich. W ramach projektowanych prac, zmodernizowane zostaną też rowy doprowadzające i odprowadzające wodę ze stawów.

W ramach inwestycji, w celu zasilania stawów, zaprojektowano brzegowe ujęcie wody w km ok. 4+000 potoku Więckówka. Projektowane ujęcie składa się z przewodu wlotowego o długości ok. 3,70 m – rurociągu GRP z żywic poliestrowych wzmocnionych włóknem szklanym o sztywności obwodowej SN10000 oraz średnicy DN400, przez który woda w sposób grawitacyjny popłynie do przewodu wlotowego do komory żelbetowej z wbudowaną zastawką naścienną sterowaną ręcznie, umożliwiającą regulację ilości ujmowanej wody. Komora żelbetowa o wymiarach ok. 1,90x1,90x2,90 m, zostanie zlokalizowana na lewym brzegu rzeki. Dalej ujęta woda prowadzona będzie rurociągiem GRP z żywic poliestrowych wzmocnionych włóknem szklanym o sztywności obwodowej SN10000 oraz średnicy DN400 długości ok. 92,0 m, do rowu „A”. Na rurociągu doprowadzającym, w miejscach załamania trasy, zabudowane standardowe studzienki GRP DN1000. Dodatkowo na rurociągu, za żelbetową komorą ujęcia wody (w odległości ok. 2,0 m) zabudowa zostanie wodomierzowa komora żelbetowa o wymiarach ok. 1,90x1,90x2,70 m. W komorze zostanie zamontowany przepływodomierz w celu pomiaru ilości pobieranej wody. Przewód wlotowy ujęcia wody zostanie zlokalizowany na rzędnej ok. 204,77 m n.p.m. (powyżej rzędnej przepływu nienaruszalnego $Q = 0,06 \text{ m}^3/\text{s}$), w celu zapewnienia swobodnego przepływu biologicznego w korycie cieku. Koryto cieku w sąsiedztwie ujęcia (w km od ok. 4+005 do ok. 3+965) zostanie ubezpieczone poniżej ujęcia na długości do ok. 35,0 m oraz powyżej ujęcia do ok. 5,0 m płytami ażurowymi w dnie i na skarpach. Płyty ażurowe na skarpach zostaną ułożone do wysokości ok. 15 cm powyżej rzędnej wody Q1%. W celu wizualnej kontroli poziomu wód, bezpośrednio powyżej ujęcia na lewym brzegu zostanie zamontowana łata wodowskazowa z oznaczeniem rzędnej $Q_n = 204,75 \text{ m n.p.m.}$

W związku z modernizacją istniejących budynków planuje się również wykonanie drenażu opaskowego PCV-U z filtrem z geowłókniny wokół budynku pałacu ok. 105,0 m oraz willi ok. 83,0 m. Drenaż opaskowy zostanie wykonany wokół fundamentów budynków. Drenaż ma za zadanie zbierania nadmiaru wody deszczowej, której spływa w głąb ziemi. Projektowana kanalizacja drenażowa zostanie włączona do projektowanej kanalizacji deszczowej, następnie wody zostaną odprowadzone wylotem W2 do stawu nr. 2.

Stosownie do art. 389 pkt 1 ustawy Prawo wodne, pozwolenie wodnoprawne jest wymagane na usługi wodne. Na podstawie art. 35 ust. 3 pkt 7 w/w ustawy usługi wodne obejmują m.in. odprowadzanie do wód i urządzeń wodnych – wód opadowych lub roztopowych, ujętych w otwarte lub zamknięte systemy kanalizacji deszczowej służące do odprowadzenia opadów atmosferycznych, a na podstawie art. 35 ust. 3 pkt 8 także odprowadzanie do wód – wód pochodzących z odwodnienia gruntów w granicach administracyjnych miast.

Organem właściwym do wydania pozwolenia wodnoprawnego w w/w zakresie, zgodnie z art. 397 ust. 3 pkt 2 i ust. 4 Prawa wodnego, jest dyrektor zarządu zlewni Wód Polskich.

Z przedłożonego przy wniosku operatu wynika, że wody opadowe lub roztopowe pochodzące z powierzchni utwardzonych, dachowych i terenów zielonych, odprowadzane będą projektowanymi wylotami: W1 do rowu „C” i W2 do stawu nr 2. Na podstawie § 17 ust. 1 rozporządzenia Ministra Gospodarki Morskiej i Żeglugi Śródlądowej z dnia 12 lipca 2019 r. w sprawie substancji szczególnie szkodliwych dla środowiska wodnego oraz warunków, jakie należy spełnić przy wprowadzaniu do wód lub do ziemi ścieków, a także przy odprowadzaniu wód opadowych lub roztopowych do wód lub urządzeń wodnych (Dz. U. z 2019 r., poz. 1311), wody opadowe lub roztopowe, ujęte w otwarte lub zamknięte systemy kanalizacyjne, pochodzące z zanieczyszczonej powierzchni szczelnej terenów

przemysłowych, składowych, baz transportowych, portów, lotnisk, miast, dróg zaliczanych do kategorii dróg krajowych, wojewódzkich lub powiatowych klasy G, a także parkingów o powierzchni powyżej 0,1 ha, w ilości, jaka powstaje z opadów o natężeniu co najmniej 15 l na sekundę na 1 ha mogą być wprowadzane do wód lub do urządzeń wodnych, o ile nie zawierają substancji zanieczyszczających w ilościach przekraczających 100 mg/l zawiesiny ogólnej oraz 15 mg/l węglowodorów ropopochodnych. Uwzględniając powyższe wody opadowe lub roztopowe z połąci dachowych, chodników i terenów zielonych nie wymagają oczyszczenia przed odprowadzaniem ich do odbiornika.

Woda pobrana do zasilania stawów zwrotnie będzie odprowadzana do rowu melioracyjnego, poprzez rów „D”, istniejącym wylotem w formie przepustu pod ul. Rolniczą, o średnicy 0,80 m i długości 8,50 m. W operacie wodnoprawnym przedstawiono obliczenia ich przepustowości. Z przedstawionych obliczeń wynika, iż zarówno przepust jak i rów zapewnią przejęcie całej ilości odprowadzanych wód.

Przedsięwzięcie realizowane będzie na obszarze jednolitej części wód powierzchniowych (JCWP): RW200004214789 Więckówka. Status JCWP: naturalna część wód, ocena stanu (ogólna): brak danych, Cel środowiskowy – stan/potencjał ekologiczny: dobry stan ekologiczny; zapewnienie drożności cieku dla migracji ichtiofauny o ile jest monitorowany wskaźnik diadromiczny D; cel środowiskowy – dobry stan chemiczny. W trakcie postępowania ustalono również, że realizowana usługa wodna nie kolidują z przewidzianymi w ramach IIaPGW działaniami podstawowymi dla JCWP.


Teren, na którym zlokalizowane jest ujęcie należy, zgodnie z IIaPGW do jednolitej części wód podziemnych (JCWPd) nr 150 o europejskim kodzie PLGW2000150 w obszarze dorzecza Wisły, z wyznaczonym celem środowiskowym: dobry stan ilościowy i dobry stan chemiczny. Jest to JCWPd w dobrym stanie ilościowym i dobrym stanie chemicznym, niezagrożona nieosiągnięciem celów środowiskowych.

W myśl art. 403 ust. 2 pkt 1, 2 i 12 w pozwoleniu wodnoprawnym ustalono ilość pobieranej wody, w tym maksymalną ilość m³ na sekundę, średnią ilość m³ na dobę oraz dopuszczalną ilość m³ na rok, ilość wód opadowych lub roztopowych, odprowadzanych do urządzenia wodnego, w tym maksymalną ilość m³ na sekundę i średnią ilość m³ na rok oraz powierzchnię rzeczywistą i zredukowaną zlewni odwadnianej przez wyloty, ilość zwrotnie odprowadzanych wód pobranych do napełniania stawów a także opis urządzeń wodnych, w tym podstawowe parametry charakteryzujące te urządzenia oraz ich lokalizację za pomocą informacji o nazwie i numerze obrębu ewidencyjnego z numerami działek ewidencyjnych oraz współrzędnych w geodezyjnym układzie odniesienia PL-ETRF2000 (art. 16 pkt 71 Prawa wodnego). Rzędne posadowienia określone zostały w układzie wysokościowym „Amsterdam”.

Ponieważ zamierzone korzystanie z wód nie będzie naruszać ustaleń miejscowego planu zagospodarowania przestrzennego, decyzji Burmistrza Wojnicza z dnia 18.07.2024 r., znak: GPN.6733.9.2024 o ustaleniu lokalizacji inwestycji celu publicznego dla przedmiotowej inwestycji, planu gospodarowania wodami na obszarze dorzecza, planu zarządzania ryzykiem powodziowym, planu przeciwdziałania skutkom suszy, krajowego programu oczyszczania ścieków komunalnych oraz obowiązujących norm i przepisów - orzeczono jak w sentencji decyzji.

Pouczenie

1. Od niniejszej decyzji służy stronie prawo wniesienia odwołania do Dyrektora Regionalnego Zarządu Gospodarki Wodnej w Krakowie, za pośrednictwem Dyrektora Zarządu Zlewni w Nowym Sączu, w terminie 14 dni od daty jej doręczenia.
2. W trakcie biegu terminu do wniesienia odwołania strona może zrzec się prawa do wniesienia odwołania wobec Dyrektora Zarządu Zlewni w Nowym Sączu, który wydał decyzję.
3. Z dniem doręczenia Dyrektorowi Zarządu Zlewni w Nowym Sączu oświadczenia o zrzeczeniu się z prawa do wniesienia odwołania przez ostatnią ze stron postępowania, decyzja staje się ostateczna i prawomocna (brak możliwości zaskarżenia decyzji do WSA).



Z up. Dyrektora
Zarządu Zlewni w Nowym Sączu

Elżbieta Skirzyńska
Główny Specjalista
w Dziale Zgód Wodnoprawnych

Otrzymują:

1. Pan Artur Grodziński
pełnomocnik:
Gminy Wojnicz
ul. Rynek 1, 32-830 Wojnicz
2. Zespół Szkół Licealnych i Technicznych w Wojniczu (ePUAP)
ul. Jagiellońska 17, 32-830 Wojnicz
3. PGW WP RZGW Kraków (ePUAP)
31-109 Kraków, ul. Piłsudskiego 22
4. Polski Związek Wędkarski, Zarząd Okręgu w Tarnowie
33-100 Tarnów, ul. Ochronek 24
5. Parafia Rzymsko-Katolicka w Wojniczu
ul. Jagiellońska 23, 32-830 Wojnicz
6. Polska Spółka Gazownictwa Sp. z o.o.
ul. Wojciecha Bandrowskiego 16, 33-100 Tarnów
7. Spółka Wodna
ul. Rynek 1, 32-830 Wojnicz
8. Starosta Tarnowski (ePUAP)
ul. Gabriela Narutowicza 38
33-100 Tarnów
9. Pani Wanda Figiel
10. Pan Zbigniew Figiel
11. ZUZ a/a, NW w Tarnowie

Dokładne dane adresowe w/w właścicieli nieruchomości znajdują się w oddzielnym załączniku.

Do wiadomości:

1. KZGW, ul. Żelazna 59A, 00 - 848 Warszawa
- celem wpisania do Systemu Informacyjnego Gospodarowania Wodami
(art. 240 ust. 2 pkt 11 ustawy z dnia 20 lipca 2017 r. Prawo wodne)
2. WIOŚ Delegatura w Tarnowie, ul. Krasińskiego 7a, 33-100 Tarnów

Na podstawie art. 398 ust.3 ustawy z dnia 20 lipca 2017 r. Prawo wodne za udzielenie pozwolenia wodnoprawnego pobrano opłatę w wysokości 2288,00 zł (słownie: dwa tysiące dwieście osiemdziesiąt osiem złotych 00/100), przelewy z dnia 15.04.2024 r. i z dnia 15.10.2024 r.

Państwowe Gospodarstwo Wodne
Wody Polskie
Zarząd Zlewni w Nowym Sączu

W związku ze złożeniem przez stronę/strony
oświadczenia o zrzeczeniu się praw
do wniesienia odwołania, niniejsza decyzja
stała się ostateczna i prawomocna
z dniem.....16.12.2024r.....

Dział Zgód Wodnoprawnych


Ewelina Skirzyńska

Państwowe Gospodarstwo Wodne Wody Polskie
Zarząd Zlewni w Nowym Sączu, ul. Naściszowska 31, 33-300 Nowy Sącz
tel./faks: +48 (18) 44 13 789 | e-mail: zz-nowysacz@wody.gov.pl

Polska Spółka Gazownictwa sp. z o.o.
Oddział Zakład Gazowniczy w Krakowie
ul. Gazowa 16, 31-060 Kraków
tel. 12 628 11 11, faks 12 430 70 29

**Sekcja Zarządzania
Majątkiem Sieciowym**

**Gmina Wojnicz
ul. Rynek 1
32-830 Wojnicz**

Wasz znak:

Nasz znak: PSGKR.ZMSZ.763.1167867.1.24

Tarnów, 23.12.2024

Dot.: określenia warunków technicznych zabezpieczenia sieci gazowej w związku z rewitalizacją Zespołu Pałacowo-Parkowego w Wojniczu

W nawiązaniu do pisma w sprawie jw., Polska Spółka Gazownictwa sp. z o.o. Oddział Zakład Gazowniczy w Krakowie, Sekcja Zarządzania Majątkiem Sieciowym w Tarnowie w porozumieniu z Gazownią w Brzesku informuje, że w rejonie objętym przedmiotowym wnioskiem zlokalizowana jest sieć gazowa, której jesteśmy operatorem, o następujących parametrach:

Typ elementu infrastruktury	Ciśnienie	Średnica	Materiał	Miejscowość	Oznaczenie odcinka	Uwagi
GAZOCIĄG	N/C	DN100	Stal	Wojnicz Rolnicza	1-2, 2-3	Gazociąg (wybudowany w 1971 roku) nie wymaga przebudowy przy zachowaniu poniższych warunków technicznych.
GAZOCIĄG	S/C	dn110	PE	Wojnicz Jagiellońska	4-5, 6-7, 8-9, 10-11, 12-13, 13-14, 15-16, 17-18, 19-20, 21-22, 22-23, 23-24, 24-25, 25-26, 26-27	Gazociąg (wybudowany w 1971 roku) nie wymaga przebudowy przy zachowaniu poniższych warunków technicznych.
GAZOCIĄG	N/C	dn63	PE	Wojnicz Jagiellońska	28-29, 29-30	Gazociąg (wybudowany w 1971 roku) nie wymaga przebudowy przy zachowaniu poniższych warunków technicznych.
PRZYŁĄCZ GAZOWY	N/C	dn40	PE	Wojnicz Jagiellońska	29-32, 31-32	Przyłącz (wybudowany w 1971 roku) nie wymaga przebudowy przy zachowaniu poniższych warunków technicznych.
GAZOCIĄG	N/C	dn63	PE	Wojnicz Jagiellońska	28-33	Gazociąg (wybudowany w 1971 roku) nie wymaga przebudowy przy zachowaniu poniższych warunków technicznych.
PRZYŁĄCZ GAZOWY	N/C	dn40	PE	Wojnicz Jagiellońska	33-34	Przyłącz (wybudowany w 1971 roku) nie wymaga przebudowy przy zachowaniu poniższych warunków technicznych.
PRZYŁĄCZ GAZOWY	S/C	dn32	PE	Wojnicz Jagiellońska	23-37	Przyłącz (wybudowany w 2016 roku) nie wymaga przebudowy przy zachowaniu poniższych warunków technicznych.
GAZOCIĄG	N/C	dn180	PE	Wojnicz Jagiellońska	35-36	Gazociąg (wybudowany w 2011 roku) nie wymaga przebudowy przy zachowaniu poniższych warunków technicznych.

Dla ww. sieci gazowej obowiązują strefy kontrolowane zgodnie z Rozporządzeniem Ministra Gospodarki z dnia 26.04.2013 r. w sprawie warunków technicznych, jakim powinny odpowiadać sieci gazowe i ich usytuowanie (Dz. U. R. P. 2013 poz. 640) z uwzględnieniem §110.

Wyrażamy zgodę na prowadzenie prac w zbliżeniu do sieci gazowej a w szczególności w strefie kontrolowanej gazociągu zgodnie z niżej podanymi warunkami technicznymi:

1. Obiekty budowlane lokalizować względem sieci gazowej z zachowaniem wymogów ww. Rozporządzenia. Całość prac budowlanych wykonać zgodnie z przepisami prawa budowlanego, obowiązującymi Polskimi Normami oraz zasadami wiedzy technicznej.
2. Przed przystąpieniem do prac budowlanych w uzgodnieniu z przedstawicielem Gazowni w Brzesku wykonać niezbędne sondy poprzeczne celem zlokalizowania i potwierdzenia głębokości posadowienia istniejącej sieci gazowej.
3. Należy zachować przykrycie nad siecią gazową minimum 1,0 [m], licząc od górnej tworzącej rury gazowej/rury osłonowej na gazociągu do poziomu projektowanej nawierzchni terenu/wjazdu przy czym nie mniej niż 0,5 [m] od spodu konstrukcji nawierzchni/fundamentów krawężników/obrzeży oraz min. 0,5 [m] od dna rowu odwadniającego.
4. Projektowane nasadzenia należy lokalizować poza strefą kontrolowaną sieci gazowej.
5. Projektowane ogrodzenie/słupki ogrodzeniowe należy usytuować w odległości poziomej minimum 0,5 m od czynnej sieci gazowej.
6. Prace związane z planowaną inwestycją nie mogą uniemożliwiać wjazdu i dostępu do stacji gazowej II° Wojnicz ul. Rolnicza.
7. Skrzyżowania uzbrojenia terenu z siecią gazową wykonać z zachowaniem odległości pionowej pomiędzy krzyżującymi się przewodami min. 0,2 m.
8. Skrzyżowania uzbrojenia terenu z siecią gazową należy wykonać pod kątem zbliżonym do 90°, lecz nie mniejszym niż 60°, a dla kabli energetycznych nie mniej niż 20°.
9. Na dz. nr ew. 1680 należy zachować odległość w przebiegu równoległym umocnień brzegu minimum 1,5 m od sieci gazowej.
10. Krawężniki oraz obrzeża powinny być usytuowane w odległości poziomej minimum 0,5 [m] od sieci gazowej.
11. Nawierzchnia terenu oraz jej podbudowa nad siecią gazową powinny być rozbieralne i przepuszczające gaz. W przypadku planowania nad gazociągiem nawierzchni z materiałów nierozbieralnych i nieprzepuszczających gazu, gazociąg wymagał będzie na tym odcinku zabezpieczenia rurą osłonową i wyprowadzenia jej na odległość min. 0,5 [m] poza tę nawierzchnię (rodzaj, średnicę oraz sposób montażu rury osłonowej ustalić z przedstawicielem Gazowni w Brzesku).
12. Na krzyżującej się sieci kanalizacyjnej ułożonej nad lub pod siecią gazową wybudowaną przed 12.12.2001 r. należy założyć szczelne rury osłonowe uszczelnione na końcach, na długości min. 1,5 m mierząc w płaszczyźnie poziomej

prostopadle do ścianki gazociągu. W przypadku gdy nie ma możliwości założenia rury osłonowej na sieci kanalizacyjnej, sieć gazową należy przebudować na odcinku po min. 1,5 m mierząc w płaszczyźnie poziomej prostopadle do ścianki kanalizacji lub zabezpieczyć odcinek sieci gazowej na ww. odcinku przez zastosowanie dwudzielnej szczelnej rury osłonowej (dopuszczonej do stosowania w gazownictwie). Rury osłonowe stosowane do zabezpieczania nie mogą posiadać połączeń w strefie 1,5 m od sieci gazowej.

13. W przebiegu równoległym gdy projektowana sieć kanalizacyjna/wodociągowa będą miały połączenia z pomieszczeniami dla ludzi i zwierząt należy je lokalizować względem sieci gazowej/rur osłonowych/ochronnych na sieci gazowej wybudowanej przed 12.12.2001 r. z zachowaniem odległości poziomej minimum 1,5 m licząc od osi gazociągu/przyłącza do skrajnego obrysu kanalizacji/rur osłonowych na kanalizacji/studni kanalizacyjnych/wodociągu, a w przypadku braku połączeń projektowanej sieci kanalizacyjnej/wodociągowej z pomieszczeniami dla ludzi i zwierząt odległość ta powinna wynosić min 1,0 m. Odległość pozioma ww. infrastruktury jaką należy zachować od sieci gazowej/rur osłonowych/ochronnych na sieci gazowej wybudowanej po 12.12.2001 r. do skrajnego obrysu kanalizacji/rur osłonowych na kanalizacji/studni kanalizacyjnych/wodociągu powinna być nie mniejsza niż 0,5 m.
14. W przebiegu równoległym projektowane kable energetyczne do 15 kV należy lokalizować w odległości min. 0,5 m, licząc od zewnętrznej krawędzi istniejącej sieci gazowej do projektowanego kabla.
15. W miejscach skrzyżowań z istniejącą siecią gazową projektowane kable energetyczne należy zabezpieczyć rurami osłonowymi o długości min. 0,5 m, licząc od osi gazociągu.
16. W przypadku braku możliwości zachowania ww. warunków, sieć gazową należało będzie przebudować. W przypadku konieczności jej przebudowy należy wystąpić z wnioskiem do naszego Zakładu o podanie warunków technicznych na przebudowę kolidującego z planowaną inwestycją odcinka sieci gazowej.
17. W strefie kontrolowanej gazociągu zabrania się składowania materiałów oraz prowadzenia prac w sposób utrudniający dostęp do gazociągu w celach eksploatacyjnych.
18. Wszelkie prace wykonywane w sąsiedztwie sieci gazowej należy prowadzić ze szczególną ostrożnością, ręcznie w uzgodnieniu oraz pod nadzorem Gazowni w Brzesku, ul. Starowiejska 7A, 32-800 Brzesko. Prace związane z nadzorem zostaną wykonane odpłatnie na pisemne zlecenie Inwestora. O terminie prowadzenia prac należy powiadomić pisemnie Gazownię w Brzesku z 14-sto dniowym wyprzedzeniem.
19. Ewentualne korekty co do formy i zakresu zabezpieczenia sieci gazowej są możliwe do dokonania przez Gazownię na etapie wizji w terenie podczas prowadzenia nadzoru nad wykonywanymi pracami.
20. Uszkodzenie izolacji antykorozyjnej gazociągów, należy uzupełnić/naprawić powłoką polietylenową lub równoważną, klasa min. B30.

21. Uszkodzenia sieci gazowej oraz zniszczenia jej oznakowania będą naprawione na koszt Inwestora.

22. Ważność warunków technicznych określa się na 2 lata od daty ich wydania.

Administratorem danych osobowych jest PSG sp. z o.o. z siedzibą w Tarnowie, ul. Wojciecha Bandrowskiego 16, 33-100 Tarnów. Szczegółowa informacja nt. przetwarzania danych osobowych znajduje się na stronie psgaz.pl w zakładce o nas

Faktura za wydanie warunków technicznych zostanie przesłana pocztą na adres: ART ARTUR GRODZIŃSKI
ul. Grottera 26, 33-100 Tarnów.

Starszy Specjalista
dz. Zarządzania Majątkiem Sieciowym
Paweł Roszkowicz

Sprawę prowadzi: Bartłomiej Ujek tel. 14-63-23-261
Sekcja Zarządzania Majątkiem Sieciowym w Tarnowie ul. Bandrowskiego 16, 33-100 Tarnów

Otrzymują:

- Adresat
- ART ARTUR GRODZIŃSKI , ul. Grottera 26, 33-100 Tarnów + mapa
- Gazownia w Brzesku
- Sekcja Zarządzania Majątkiem Sieciowym aa.